



# Evaluación de impacto ambiental simplificada

EIAS - Solicitud para la emisión de INFORME DE IMPACTO AMBIENTAL

Normativa

Proyectos

Planes y programas

Consulta el estado de tu solicitud



CONSULTA: Personas interesadas y Administraciones públicas



Tramitación del procedimiento de evaluación de impacto ambiental de proyectos



Tramitación del procedimiento de evaluación ambiental estratégico

## Documentos y publicaciones

- > Informes de resultados derivados del programa de vigilancia ambiental del coto minero Nafarrondo
- > Estudio de impacto ambiental de la instalación para la gestión de residuos peligrosos promovida por Tratamientos Geuria, S.A., en el polígono Talaia de Oiartzun.
- > Informes de vigilancia ambiental del Proyecto de desdoblamiento de la línea Donostia - Hendaia entre Rentería y Portomoko, tramo La Fanderia - Oiartzun

Directamente, a través de la ficha informativa, en el botón **INGURUNET**.

## Evaluación ambiental

Organismo: [Medio Ambiente, Planificación Territorial y Vivienda](#)

Guías INGURUNET

### Información básica

Descripción

Normativa

Organismos

Información de contacto

### Tramitación

EAED - Evaluación ambiental estratégica ordinaria-Documento de alcance

EAES - Evaluación ambiental estratégica simplificada

EIAS - Evaluación de impacto ambiental simplificada

Solicitud y aportación de documentación

[Pendiente de apertura del plazo de presentación \(12/06/2020-31/12/2030\)](#)

Otros trámites

Resolución y recursos

## Solicitud y aportación de documentación

### Tramitación electrónica

- Rellene los formularios solicitados, si los hubiese.
- Prepare la documentación requerida en formato digital.
- Acceda a la aplicación de tramitación electrónica a través del botón. Asegúrese de disponer de un medio de identificación electrónica admitido.

INGURUNET

- Documentación

Documento ambiental

+ Requisitos

+ Más información



La ficha contiene información de interés que nos puede ayudar en la tramitación.

< Departamento de Medio Ambiente, Planificación Territorial y Vivienda

# Medio Ambiente


 Departamento de Medio Ambiente, Planificación Territorial y Vivienda

[Conócenos](#)
[Estrategias y planes](#)
[Normativa](#)
[Áreas](#)
[Trámites](#)
[Documentación](#)
[Estadísticas](#)
[Newsletter](#)
[GeoEuskadi](#)



Programa marco ambiental



Estrategia vasca de cambio climático 2050



Sistema de Información y Tramitación Ambiental

A través de la web, [www.euskadi.eus/medio-ambiente](http://www.euskadi.eus/medio-ambiente), entrando en INGURUNET.

The screenshot shows the top navigation bar with the following items: 'Mi centro', 'Mis expedientes', 'Mantenimientos', and 'Salir'. The 'Mis expedientes' dropdown menu is open, showing the option 'Tramitar'. Below the navigation bar, the page title is 'CENTRO Prueba INGURUNET (0100033626) - [Cambiar]'. The main content area is titled 'Datos Administrativos' and contains a table of information for the entity 'ENTIDAD FICTICIO ACTIVO'.

Datos Administrativos	
	<b>Razón Social</b> ENTIDAD FICTICIO ACTIVO
	<b>NIMA</b> 0100033626
<b>Con actividad</b>	<b>Teléfono</b> 555555333 / 11111111
	<b>Dirección del centro</b> Alborkoin (Kalea/Calle) (Alegría-Dulantzi), 2
	<b>Actividad CNAE</b> Actividades anexas al transporte aéreo
	<b>NIF</b> J7102572J
	<b>Denominación</b> CENTRO Prueba INGURUNET
	<b>e-mail</b> aaa@aaa.aaa
	<b>Municipio</b> Alegría-Dulantzi
	<b>Territorio</b> Araba/Álava

Map coordinates: x: 539982.837, y: 4743256.384

En la barra azul superior seleccionar "Mis Expedientes/Tramitar"

ENTIDAD FICTICIO ACTIVO está en: [Inicio](#) ▸ Tramitar

CENTRO Prueba INGURUNET (0100033626) - [\[Cambiar\]](#)

### Pendientes de subsanar



### Borradores

Código	Procedimiento	Fecha ↕
<a href="#">CANCELECO00901</a>	CANCELECO-Cancelación de C...	27/09/2019
<a href="#">MARMA00927</a>	MARMA-Comunicación de la g...	17/09/2019
<a href="#">PNAT00950</a>	PNAT-Solicitud de informe de ...	27/08/2019
<a href="#">N2K00940</a>	N2K-Solicitud de certificado d...	22/08/2019
<a href="#">AAI00404 MNS 2019 0...</a>	MNS-Comunicación de modifi...	20/08/2019
<a href="#">AAI00404 MS 2019 001</a>	MS-Modificación Sustancial de...	19/08/2019

[Anterior](#) | Página  de 2 | [Siguiente](#) | Mostrando 1 - 6 de 8

[+ Crear nueva solicitud](#)

### Selección de Unidad Administrativa y Procedimiento

Unidad Administrativa:

Evaluación Ambiental

Procedimiento:

Informe de impacto ambiental - EIAS

**» Comenzar**

¿Desea continuar con la operación?



Actualmente, el centro tiene una solicitud en estado borrador para este procedimiento, ¿Desea **continuar** y proceder a iniciar una nueva solicitud, ó por el contrario desea acceder al borrador [EIAS-00072](#)?

Cancelar

Continuar



## Solicitud de INICIO de la evaluación de impacto ambiental SIMPLIFICADA (EIA)

### Datos Administrativos

\* Título del proyecto:

¿El promotor del proyecto es el mismo que el órgano sustantivo?:

Sí  No

¿El promotor del proyecto es el mismo que el órgano sustantivo?:

Sí  No

\* NIF-CIF del promotor del proyecto:

\* Razón social del promotor del proyecto:

Según las respuestas se rellenan más o menos datos

La ubicación se señala sobre el mapa.  
 Se muestran los lugares de la red Natura 2000 a modo informativo.

Indique la situación del proyecto en el siguiente mapa:

\*Coordenada X:

\*Coordenada Y:

# Localización

## Motivación de la solicitud

---

¿Proyecto recogido en el anexo II de la ley 21/2013 del 9 de Diciembre, de evaluación de impacto ambiental?:

Sí  No

¿El proyecto puede tener una afección apreciable a Red Natura 2000?:

Sí  No

¿Es una modificación de un proyecto existente?:

Sí  No

¿Se trata de un proyecto que sirve exclusiva o principalmente para desarrollar o ensayar nuevos métodos o productos? (Siempre que la duración del proyecto no sea superior a 2 años)

Sí  No












## Motivación de la solicitud

¿Proyecto recogido en el [anexo II](#) de la [ley 21/2013](#) del 9 de Diciembre, de evaluación de impacto ambiental?:

Sí  No

▼ \*Epígrafe del anexo II - (0 seleccionados)

Teclee para mostrar coincidencias...

-  [Desplegar para buscar por familias](#)
-  [1. Agricultura, silvicultura, acuicultura y ganadería](#)
-  [2. Industrias de productos alimenticios.](#)
-  [3. Perforaciones, dragados y otras instalaciones mineras e industriales.](#)
-  [4. Industria energética.](#)
-  [5. Industria siderúrgica y del mineral. Producción y elaboración de metales.](#)
-  [6. Industria química, petroquímica, textil y papelera.](#)
-  [7. Proyectos de infraestructuras.](#)
-  [8. Proyectos de ingeniería hidráulica y de gestión del agua.](#)
-  [9. Otros proyectos.](#)
-  [10. Los siguientes proyectos que se desarrollen en Espacios Naturales Protegidos, Red Natura 2000 y Áreas protegidas por...](#)

¿El proyecto puede tener una afección apreciable a Red Natura 2000?:

Sí  No

\* Código(s) de espacio(s) de la Red Natura 2000:

Añadir espacio Red Natura 2000

El código del espacio Natura 2000 se puede obtener pinchando sobre el espacio en el mapa

Seleccionar nuevo código de Red Natura 2000

Red Natura 2000

OBJECTID: 6  
 SITECODE: ES2110009  
 SITENAME: Gorbeia  
 DESIGNATIO: KBE/ZEC/SAC  
 F\_INFO: <http://www.ingurumena.ejgv.euskadi.net/u95a/es/u95aWar/lugaresJSP/U95aEConsu.pk=22>  
 AREA: 202264478,209  
 PERIMETRO: 162428,405162  
 SHAPE: Polygon  
 SHAPE.AREA: 0  
 SHAPE.LEN: 0

Código(s) de espacio(s) de la Red Natura 2000 :

ES2110009

Añadir a la lista Cancelar

Motivación – Afección a Natura 2000

¿Es una modificación de un proyecto existente?:

Sí  No

¿El proyecto existente está en el ámbito de la normativa EIA?:

Sí  No

\* Fecha de autorización, aprobación o comunicación del proyecto existente:



¿El proyecto existente está en el ámbito de la normativa EIA?:

Sí  No

¿El proyecto existente se sometió a Evaluación Ambiental?:

Sí  No

Buscar Expedientes

Eliminar

Código Expediente

Título Expediente

No hay registros.

Referido al proyecto que se quiere tramitar en este momento, ¿Supera por sí mismo los umbrales del g

Sí  No

Referido al proyecto que se quiere tramitar en este momento, ¿Concurre alguna de las circunstancias

Sí  No

### Buscar evaluación ambiental estratégica

Código del Expediente:

Teclee un código o parte del código de un expediente...

Título del plan o programa:

Teclee una palabra clave...

Fecha de resolución desde:

(dd/mm/aaaa)



Fecha de resolución hasta:

(dd/mm/aaaa)



[Limpiar](#)

[Filtrar](#)

Código del expediente

Título

Fecha resolución

No hay registros.

[Añadir a la lista](#)

[Cancelar](#)

Referido al proyecto que se quiere tramitar en este momento, ¿Supera por sí mismo los umbrales del anexo II de la ley 21/2013?:

Sí  No

\*Indica el tipo de proyecto del anexo II y el umbral superado:

Referido al proyecto que se quiere tramitar en este momento, ¿Concurre alguna de las circunstancias descritas en el artículo 7.2.c de la ley 21/2013 citada?

Sí  No

\*Epígrafe del artículo 7.2.c de 21/2013:



## Motivación de la solicitud

¿Proyecto recogido en el [anexo II de la ley 21/2013 del 9 de Diciembre](#), de evaluación de impacto ambiental?:

Sí  No

¿El proyecto puede tener una afección apreciable a Red Natura 2000?:

Sí  No

¿Es una modificación de un proyecto existente?:

Sí  No

¿Se trata de un proyecto que sirve exclusiva o principalmente para desarrollar o ensayar nuevos métodos o productos? (Siempre que la duración del proyecto no sea superior a 2 años)

Sí  No

### IMPORTANTE

El proyecto debe cumplir al menos una de las opciones indicadas en las preguntas superiores:

1. El proyecto está recogido en el anexo II de la ley 21/2013 del 9 de Diciembre, de evaluación de impacto ambiental.
2. El proyecto tiene una afección apreciable a Red Natura 2000.
3. El proyecto es una modificación de un proyecto existente.

Por favor, marque al menos una de las opciones en las secciones anteriores de esta solicitud para poder continuar.

### Algunas características del proyecto

¿Tiene movimientos de tierras?

Sí  No

\*m<sup>3</sup>. totales de movimiento de tierras:

\*m<sup>3</sup>. de préstamo de tierras:

\*m<sup>3</sup>. de excavación de tierras:

\*m<sup>3</sup>. de sobrante de tierras:

\*m<sup>3</sup>. de sobrante de tierras que se prevé valorizar:

\*m<sup>3</sup>. de sobrante de tierras que se prevé eliminar:

## Observaciones del Órgano Sustantivo

Observaciones:

\*Fecha del documento ambiental que se presenta para la tramitación de este expediente:

Observaciones y fecha del documento ambiental

Guardar borrador

Presentar solicitud en Sede electrónica

Para que la solicitud quede presentada en sede electrónica debe hacer click en el botón de "Presentar solicitud en Sede electrónica" y firmar la solicitud. Una vez firmada, podrá descargarse un resguardo con la información enviada.

Si continua deberá aportar los siguientes documentos. ¿Desea continuar?

- Documento ambiental
- Documentación sectorial (entre otros, borrador del proyecto)
- Ficha de autoría
- Índice
- Planos

Antes de finalizar la solicitud asegúrese de que:

- Los documentos ambientales identifican a su/s autor/es mediante nombre, apellidos, DNI o otro número identificativo (nº de colegiado y colegio al que pertenece), firma y fecha.
- Los planos en pdf se encuentran georreferenciados.

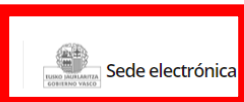
Otros documentos

Aceptar

Cancelar

**Nota informativa. Los documentos se adjuntan en la sede electrónica**

**Presentar en sede electrónica**



Los datos ya vienen rellenos de INGURUNET.  
Solo se pueden modificar/añadir los datos para recibir avisos.

Solicitud  
**Solicitud del informe de impacto ambiental-Evaluación de impacto ambiental simplificada**  
Código: 0120807

FUNCIÓNARIO FICTICIO ACTIVO (99999982F) MI PERFIL SALIR

1 Identificarse 2 **Rellenar los datos** 3 Adjuntar los documentos 4 Firmar y enviar

Introduzca los datos que se solicitan en cada uno de los apartados.

Los campos marcados con asterisco (\*) son obligatorios

**Dirigido al órgano instructor:**  
DIRECCIÓN DE ADMINISTRACIÓN AMBIENTAL

**Protección de Datos de Carácter Personal (LOPD) [1]**

Los datos de esta solicitud pasan a formar parte de un fichero con las siguientes características:

- Nombre:** Gestión de registros y expedientes administrativos de la Dirección de Administración Ambiental.
- Regulado por:** ORDEN de 1 de abril de 2015, de la Consejera de Medio Ambiente y Política Territorial, por la que se regulan los ficheros de datos de carácter personal gestionados por el Departamento de Medio Ambiente y Política Territorial.
- Titular:** Dirección de Administración Ambiental.
- Finalidad:** Gestión de expedientes y registros administrativos.

El fichero ha sido previamente notificado a la Agencia Vasca de Protección de Datos y cuenta con las medidas de seguridad necesarias. Los datos contenidos no serán comunicados a terceras partes, excepto en los supuestos previstos en la ley.  
Para ejercer los derechos de acceso, cancelación, rectificación y oposición que expresamente reconoce la LOPD, puede ponerse en contacto con:

*Dirección de Administración Ambiental.  
Dirección de Administración Ambiental. Donostia-San Sebastián n.º 1 - 01010 Vitoria-Gasteiz.*

Datos para recibir avisos

↓ BAJAR POSICIÓN ↑ SUBIR POSICIÓN + AÑADIR COPIAR EDITAR ELIMINAR

Canal de aviso	Número de teléfono / Correo electrónico
Correo electrónico	email@email.com

**Declaraciones responsables**

Declaro que:  
Los datos contenidos en esta solicitud son verdaderos y doy mi conformidad a los documentos que la acompañan.

VOLVER CANCELAR **FIRMAR Y ENVIAR**

Rellenar los datos

Solicitud  
**Solicitud del informe de impacto ambiental-Evaluación de impacto ambiental simplificada**

Código: 0120807

FUNCIONARIO FICTICIO ACTIVO (99999982F)

MI PERFIL SALIR



A continuación puede ver los tipos de documentos requeridos en el procedimiento. Para subirlos, pulse *Adjuntar*. Para añadir un tipo, pulse *Añadir*.

Tipos de documentos requeridos

Formatos y tamaños

Documentos requeridos	Documentos adjuntados	Acciones
Documento ambiental		Adjuntar, Buscar, Entregado
Documentación sectorial (entre otros, borrador del proyecto)		Adjuntar, Buscar, Entregado
Ficha de autoría		Adjuntar, Buscar, Entregado
Índice		Adjuntar, Buscar, Entregado
Planos		Adjuntar, Buscar, Entregado
Otros documentos		Adjuntar, Buscar, Entregado

Formatos y tamaños

- **Formato permitido para los ficheros:** 7z, aih, ain, avi, bmp, class, csig, css, csv, daf, dbf, dgn, doc, docm, docx, dot, dotm, dotx, dtd, dwf, dwg, dxf, eclipseh, fbn, fbx, fla, flv, fm, gif, gml, gz, hs, htm, html, ics, jar, java, jhtml, jpeg, jpg, jsp, log, mdb, mde, mht, mhtml, mov, mp3, mp4, mpeg, mpg, mpg2, mpp, msg, odg, odp, ods, odt, oga, ogg, papel, pdf, php, png, pot, potm, potx, ppsm, ppsx, ppt, pptm, pptx, prj, ps, rar, rmm, rtf, sam, sbn, sbx, shp, shx, sl, so, svg, swf, tif, txt, vrf, vsd, wav, webm, wma, wmv, wpd, xfm, xlm, xls, xlsb, xism, xlsx, xlt, xltm, xltx, xml, xsd, xsig, zip, zipx
- **Tamaño máximo recomendado por fichero:** 5 MB
- **Tamaño máximo del conjunto de ficheros adjuntos:** 15 MB
- **Número máximo de documentos que se pueden adjuntar:** 15
- Posteriormente podrá adjuntar más documentos en el expediente a través de [Mi carpeta](#) (Botón *Adjuntar documentos*).

**Se debe incluir cada documento en los tipos documentales disponibles en el listado. Los documentos en pdf deberán estar en formato legible.**

Solicitud  
**Solicitud del informe de impacto ambiental-Evaluación de impacto ambiental simplificada**

Código: 0120807

FUNCIONARIO FICTICIO ACTIVO (99999982F)

MI PERFIL SALIR



Compruebe que los datos introducidos y documentos aportados son los correctos. En caso afirmativo, pulse *Firmar y enviar*.

**Solicitud del informe de impacto ambiental-Evaluación de impacto ambiental simplificada**

Dirigido al órgano instructor:

? DIRECCIÓN DE ADMINISTRACIÓN AMBIENTAL

Protección de Datos de Carácter Personal (LOPD) [1]

Los datos de esta solicitud pasan a formar parte de un fichero con las siguientes características:

- **Nombre:** Gestión de registros y expedientes administrativos de la Dirección de Administración Ambiental.
- **Regulado por:** ORDEN de 1 de abril de 2015, de la Consejera de Medio Ambiente y Política Territorial, por la que se regulan los ficheros de datos de carácter personal gestionados por el Departamento de Medio Ambiente y Política Territorial.
- **Titular:** Dirección de Administración Ambiental.
- **Finalidad:** Gestión de expedientes y registros administrativos.

El fichero ha sido previamente notificado a la Agencia Vasca de Protección de Datos y cuenta con las medidas de seguridad necesarias. Los datos contenidos no serán comunicados a terceras partes, excepto en los supuestos previstos en la ley.

Para ejercer los derechos de acceso, cancelación, rectificación y oposición que expresamente reconoce la LOPD, puede ponerse en contacto con:

*Dirección de Administración Ambiental.*

*Dirección de Administración Ambiental. Donostia-San Sebastián n.º 1 - 01010 Vitoria-Gasteiz.*



**Las correcciones, en su caso, hay que hacerlas en INGURUNET.**

**Declaraciones responsables**

Declaro que:

Los datos contenidos en esta solicitud son verdaderos y doy mi conformidad a los documentos que la acompañan.

VOLVER CANCELAR **FIRMAR Y ENVIAR**

**Hasta que no se firme y envíe la solicitud no estará presentada en Sede electrónica.**





Sede electrónica

Solicitud  
**Solicitud del informe de impacto ambiental-Evaluación de impacto ambiental simplificada**  
Código: 0120807

FUNCIONARIO FICTICIO ACTIVO (99999982F) MI PERFIL SALIR

- 1 Identificarse
- 2 Rellenar los datos
- 3 Adjuntar los documentos
- 4 Firmar y enviar

✓ **Su solicitud se ha realizado correctamente**

[Ver contextSubmission](#)

Ahora usted puede:

- Descargar el [justificante de registro](#)
- Descargar [la solicitud](#)

• Acceder a [mi carpeta](#) para hacer el seguimiento del expediente.

CERRAR **DESCARGAR SOLICITUD**

¿Qué le ha parecido la tramitación?

**VALORE SU EXPERIENCIA**

Administración Pública de la CAE  
Registro electrónico. Recibo de presentación de documentos

**Datos del Registro**  
Número de registro 2020RTE000038  
Fecha de registro 05/06/20 13:20:  
Fecha de recepción de la solicitud 05/06/20 13:20:

**Interesado**  
P0106800F - Ayuntamiento de Vitoria-Gasteiz

**Destino**  
MEDIO AMBIENTE, PLANIF.TERRI. Y VIVIENDA  
DIRECCIÓN DE ADMINISTRACIÓN AMBIENTAL

**Asunto**  
Evaluación ambiental estratégica simplificada. Solicitud

**Efecto del silencio administrativo**  
No hay silencio administrativo configurado

**Plazo máximo de resolución**

**Documentos anexos**  
» Solicitud - Solicitud.html

EUSKO JAURLARITZA GOBIERNO VASCO

Solicitud  
Solicitud telemática - Evaluación ambiental estratégica simplificada. Solicitud de emisión del informe ambiental estratégico

Dirigido al órgano instructor:  
DIRECCIÓN DE ADMINISTRACIÓN AMBIENTAL

Protección de Datos de Carácter Personal (LOPD) [1]

Los datos de esta solicitud pasan a formar parte de un fichero con las siguientes características:

- Nombre: Gestión de registros y expedientes administrativos de la Dirección de Administración Ambiental.
- Regulado por: ORDEN de 1 de abril de 2015, de la Consejera de Medio Ambiente y Política Territorial, por la que se regulan los ficheros de datos de carácter personal gestionados por el Departamento de Medio Ambiente y Política Territorial.
- Titular: Dirección de Administración Ambiental.
- Finalidad: Gestión de expedientes y registros administrativos.

El fichero ha sido previamente notificado a la Agencia Vasca de Protección de Datos y cuenta con las medidas de seguridad necesarias. Los datos contenidos no serán comunicados a terceras partes, excepto en los supuestos previstos en la ley. Para ejercer los derechos de acceso, cancelación, rectificación y oposición que expresamente reconoce la LOPD, puede ponerse en contacto con:  
Dirección de Administración Ambiental.  
Dirección de Administración Ambiental/ Donostia-San Sebastián n.º 1 - 01010 Vitoria-Gasteiz.

[1] En cumplimiento de lo dispuesto en la Ley Orgánica 15/1999, de 13 de diciembre, de Protección de Datos de Carácter Personal (LOPD)

**Datos personales**

Titular  
Documento de identificación  
CIF  
Número  
P0106800F

ión que aparece en la tarjeta CIF

**A partir de este momento la Administración tiene acceso a la solicitud.**

**Descargar la solicitud y el justificante**

Se puede acceder al expediente desde los datos del centro en INGURUNET.

Para ver los datos hacer clic en el código del expediente.

Mi centro ▾

Mis expedientes ▾

Mantenimientos ▾

Salir

FICTICIO ACTIVO, FICTICIO está en: [Inicio](#) > Datos del centro

AYUNTAMIENTO DE VITORIA GASTEIZ (0100002703) - [Cambiar](#)

### Datos Administrativos



● En funcionamiento

#### Razón Social

Ayuntamiento de Vitoria-Gasteiz

#### NIMA

0100002703

#### Teléfono

945016111

#### Dirección del centro

España (Plaza/Plaza) (Vitoria-Gasteiz),, 1 - UDALETXEA,

#### Actividad CNAE

Transporte de mercancías por vías navegables interiores

#### NIF

P0106800F

#### Denominación

AYUNTAMIENTO DE VITORIA GASTEIZ

#### e-mail

ab38@dn.ejiedes.net  
jon.ortega@gmail.com

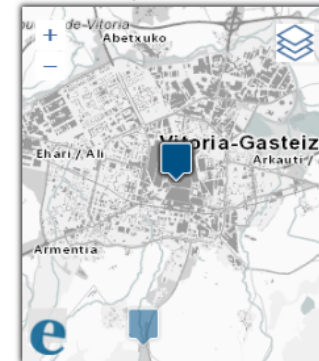
#### Municipio

Vitoria-Gasteiz

#### Territorio

Araba/Álava

x: 526776.608, y: 4743864.599



Eusko Jaurlaritza; Arabako, Bizkaiko eta Gipuzkoako Foru Aldundiak. GeoEuskadi. [Otros...](#)

### Expedientes cerrados

[Ver todos](#)

Autorización	Descripción	Fecha autorización ▾
<a href="#">AACC001</a>	Actividades Clasificadas	24/04/2019

### Expedientes abiertos

[Ver todos](#)

Expediente	Estado	Fecha modificación ▾
<a href="#">EIAS-00054</a>	20%	08/03/2021
<a href="#">EIAO-00012</a>	20%	08/03/2021

Los datos no se pueden modificar.  
Acceso al expediente en Mi Carpeta.

Datos relativos al expediente: EIAS-00054 Idioma de notificación: Castellano

[Mi carpeta](#)

Resumen

Datos

Documentación

Código del expediente

EIAS-00054

Denominación

EIAS - Solicitud del Informe de Impacto Ambiental de un PROYECTO en la Evaluación de Impacto Ambiental SIMPLIFICADA

Fecha de solicitud

08/03/2021

Fecha de apertura

08/03/2021

Fecha de modificación

08/03/2021

Estado

Solicitud. En tramitación.

### Expedientes

FUNCIONARIO FICTICIO ACTIVO  
Usted esta actuando como:  
AYUNTAMIENTO DE VITORIA-...

- Expedientes 33
- Notificaciones 6
- Certificaciones
- Pagos

- Mi perfil
- Salir

### Solicitud del informe de impacto ambiental-Evaluación de impacto ambiental simplificada

Código del expediente: EIAS-00054

Título del expediente: EIAS-00054 - 0100002703 - AYUNTAMIENTO DE VITORIA GASTEIZ  
Órgano gestor: DIRECCIÓN DE ADMINISTRACIÓN AMBIENTAL  
Número de registro de la solicitud: 2021RTE00001612  
Modificado el 08/03/2021  
Más información en <https://www.sandbox.euskadi.eus/servicios/01208>

#### Estado del expediente

**Este expediente está en tramitación**  
Fecha de apertura: 08/03/2021  
Puede desistir si así lo desea : 08/03/2022 DESISTIR

ADJUNTAR DOCUMENTOS SOLICITAR APLAZAMIENTO

#### Datos de contacto

▲ Modo de notificación y comunicación: Electrónico  
✉ Correo electrónico: [avisonotificaciones@vitoria-gasteiz.org](mailto:avisonotificaciones@vitoria-gasteiz.org)

### Tramitación

Detalles de la tramitación

### Documentos

Documentos que usted ha entregado

PRESENTACIÓN DE SOLICITUDES, 21/01/2020

- Solicitud
- Justificante de registro

Si necesita aclarar alguna duda sobre Ingurunet envíe su consulta vía email al siguiente correo electrónico: [ingurumena@euskadi.eus](mailto:ingurumena@euskadi.eus), indicando número de teléfono de contacto y el motivo de su consulta. Se le atenderá en el menor tiempo posible.

[Newsletter](#)

Contacto [www.euskadi.eus/medio-ambiente/](http://www.euskadi.eus/medio-ambiente/)