


**EUSKAL HERRIKO
AGINTARITZAREN
ALDIZKARIA**



**BOLETÍN OFICIAL
DEL
PAÍS VASCO**

Itundutako posta-ordaina: 8/98

Internet
www.euskadi.net

Franqueo concertado: 8/98

Administrazioa: Donostia kalea, 1
Legezko Gordailua: VI - 286 - 78 - VITORIA-GASTEIZ

Administración: c/ Donostia-San Sebastián, 1
Depósito Legal: VI - 286 - 78 - VITORIA-GASTEIZ

	Orrialdea		Página
LURRALDE ANTOLAMENDU, ETXEBIZITZA ETA INGURUGIRO SAILA GARRAIO ETA HERRI LAN SAILA		DEPARTAMENTO DE ORDENACIÓN DEL TERRITORIO, VIVIENDA Y MEDIO AMBIENTE DEPARTAMENTO DE TRANSPORTES Y OBRAS PÚBLICAS	
41/2001 DEKRETUA, otsailaren 27koa, Euskal Autonomia Erkidegoko eremuan Trenbide Sarearen Lurraldearen Antolamendurako Arloko Plana behin betiko onesten duena.		DECRETO 41/2001, de 27 de febrero, por el que se aprueba definitivamente el Plan Territorial Sectorial de la Red Ferroviaria en la Comunidad Autónoma del País Vasco.	
Gehigarria: eskemak	2	Apéndice: esquemas	2
III. PLANOAK (laburpena)	8	III PLANOS (extracto)	8
(I. Planoak. 02.Trenbide Sare Berria. Antolamendua)		(Planos I. 02. Nueva Red Ferroviaria. Ordenación)	



HIRILURZORUA

(*) Gutxienez 2 m, salbuespen gisa

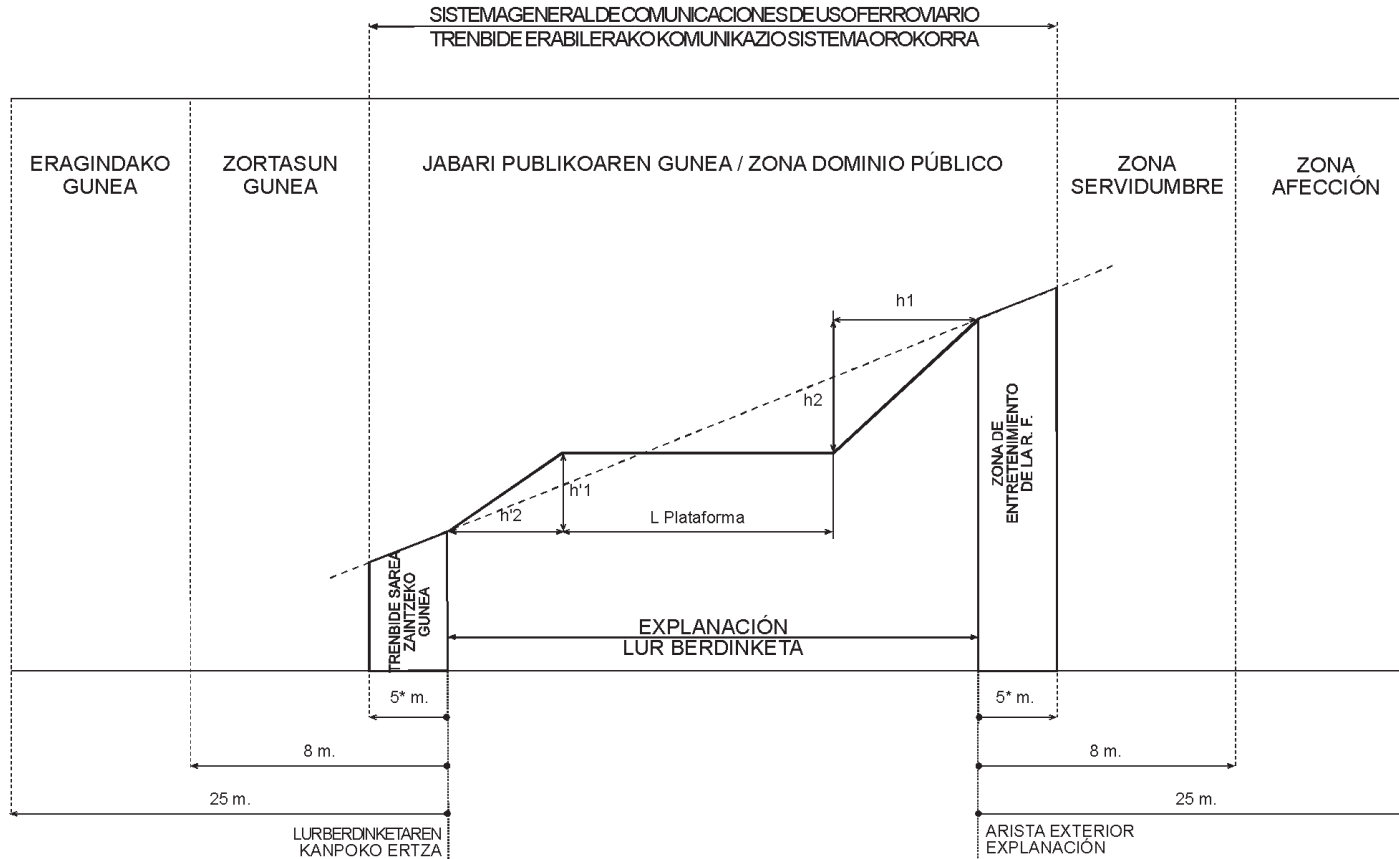
1. Irudia

LURGAINEKOTRAZADURA/TRAZADOENSUPERFICIE

SUELOURBANO

(*) Mínimo 2 m, en casos excepcionales

Figura Nº 1



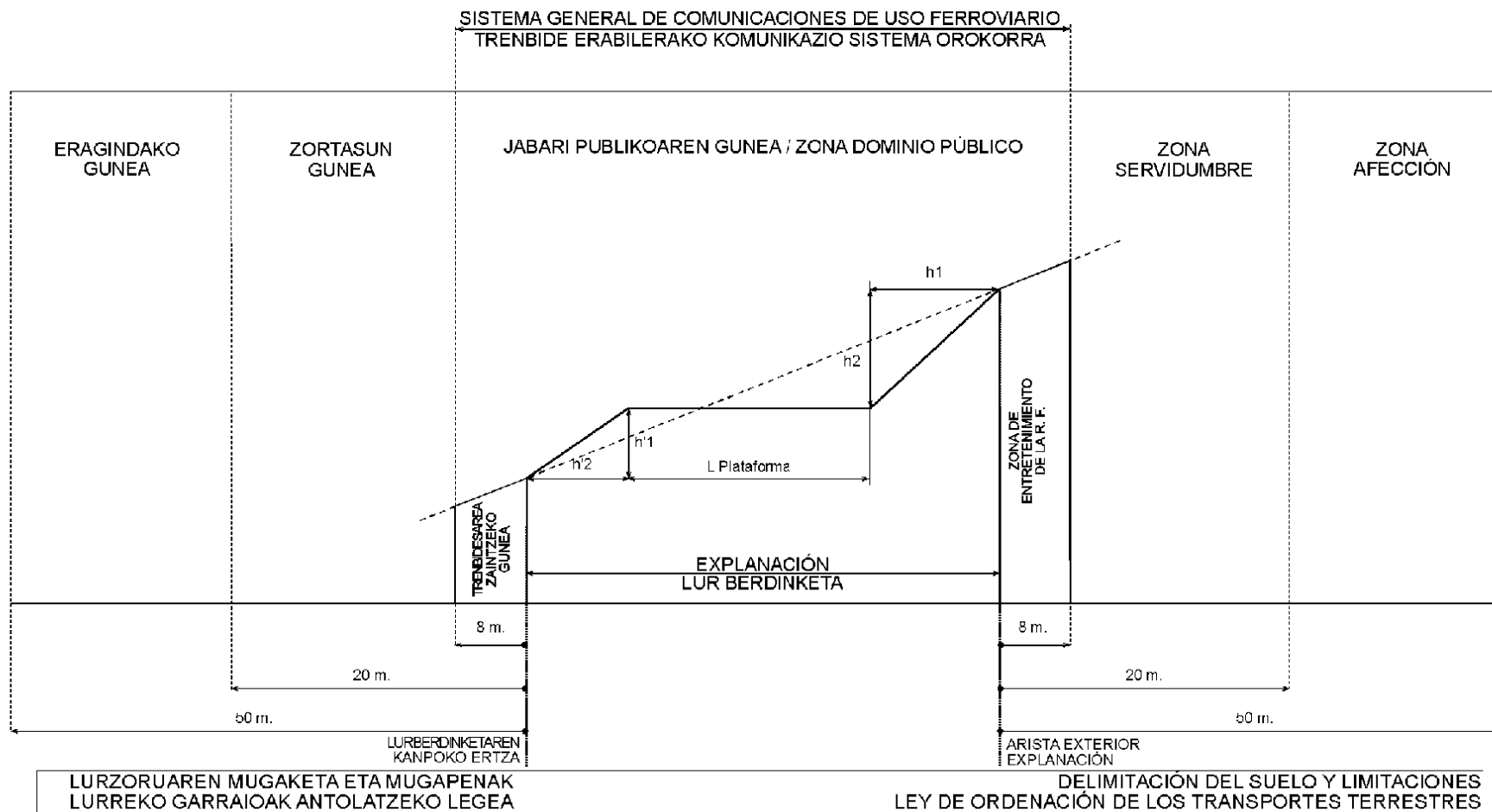
LURZORUAREN MUGAKETA ETA MUGAPENAK LURREKO GARRAIOAK ANTOLATZEKO LEGEA

DELIMITACIÓN DEL SUELO Y LIMITACIONES LEY DE ORDENACIÓN DE LOS TRANSPORTES TERRESTRES



2. Irudia

Figura Nº 2





ZUBIBIDE ETAKO TRAZADURA/TRAZADO EN VIADUCTO

HIRILURZORUA

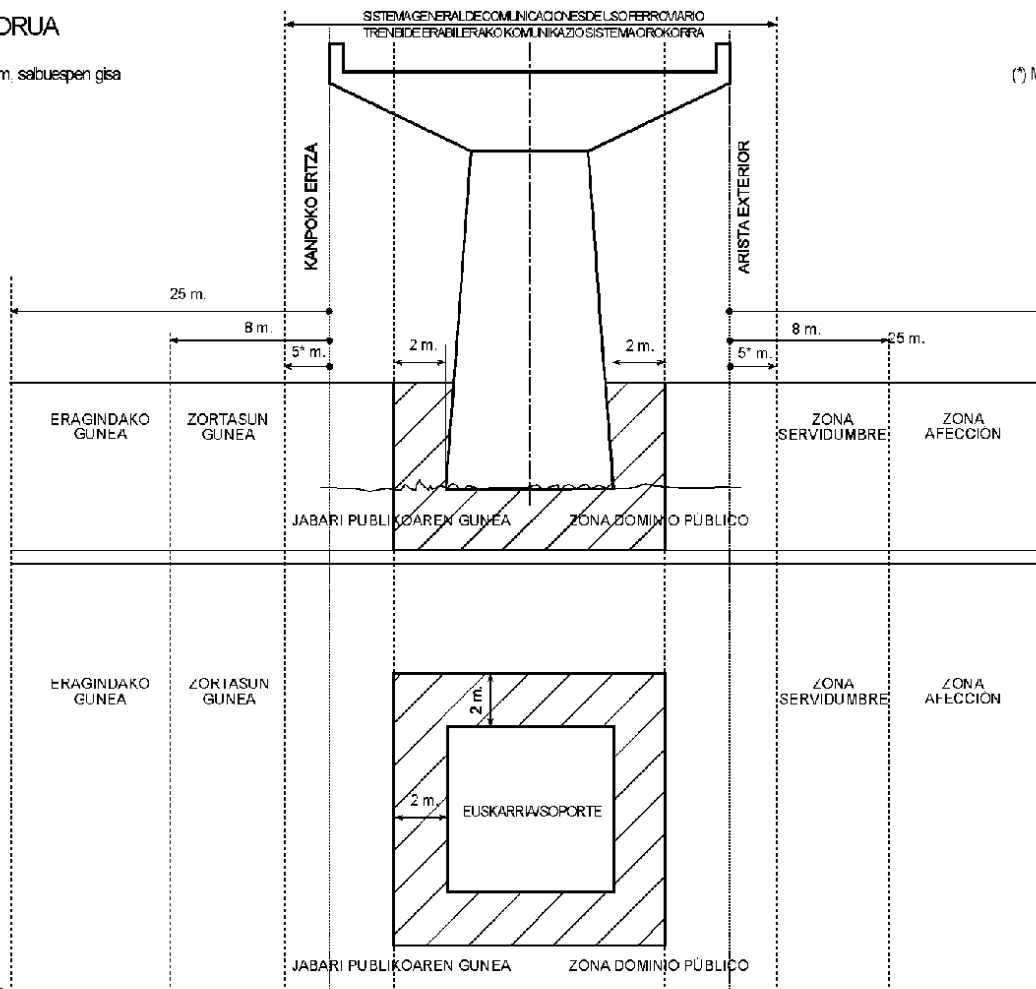
(*) Gutxienez 2 m. salbuespen gisa


3. Irudia


SUELO URBANO

(*) Mínimo 2 m. en casos excepcionales

Figura Nº 3



 Euskarrien kasuan eta salbuespen gisa, hori izango da jabari publikoaren gunea

 En este caso de apoyos y excepcionalmente será esta zona Dominio Público

LURZORUAREN MUGAKETA ETA MUGAPENAK
LURREKO GARRAIOAK ANTOLATZEKO LEGEA

DELIMITACIÓN DEL SUELO Y LIMITACIONES
LEY DE ORDENACIÓN DE LOS TRANSPORTES TERRESTRES



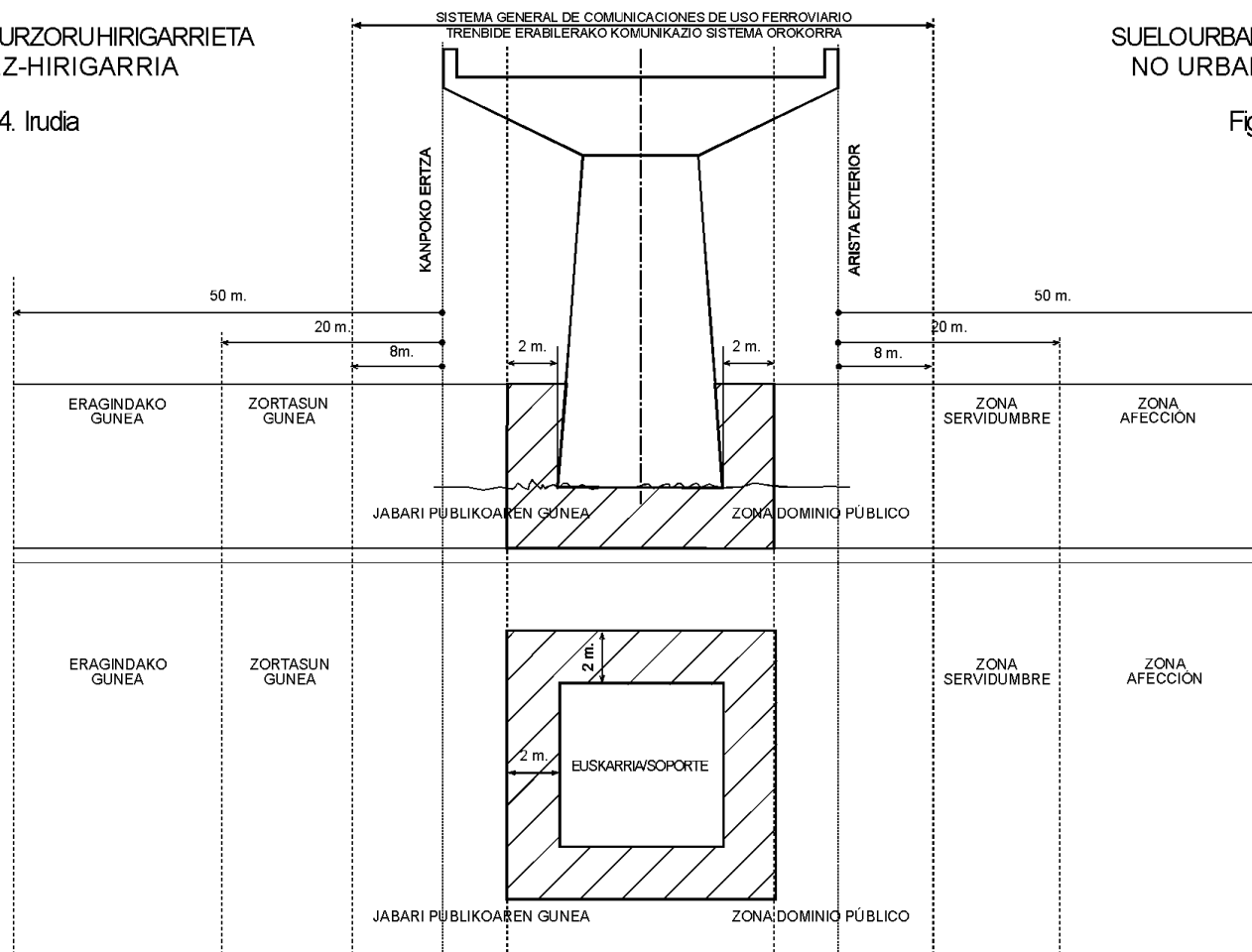
ZUBIBIDEETAKO TRAZADURA/TRAZADO EN VIADUCTO


LURZORU HIRIGARRIETA
EZ-HIRIGARRIA


4. Irudia

SUELO URBANIZABLE Y
NO URBANIZABLE

Figura Nº 4



 Euskarrien kasuan eta salbuespen gisa, hori izango da jabari publikoaren gunea

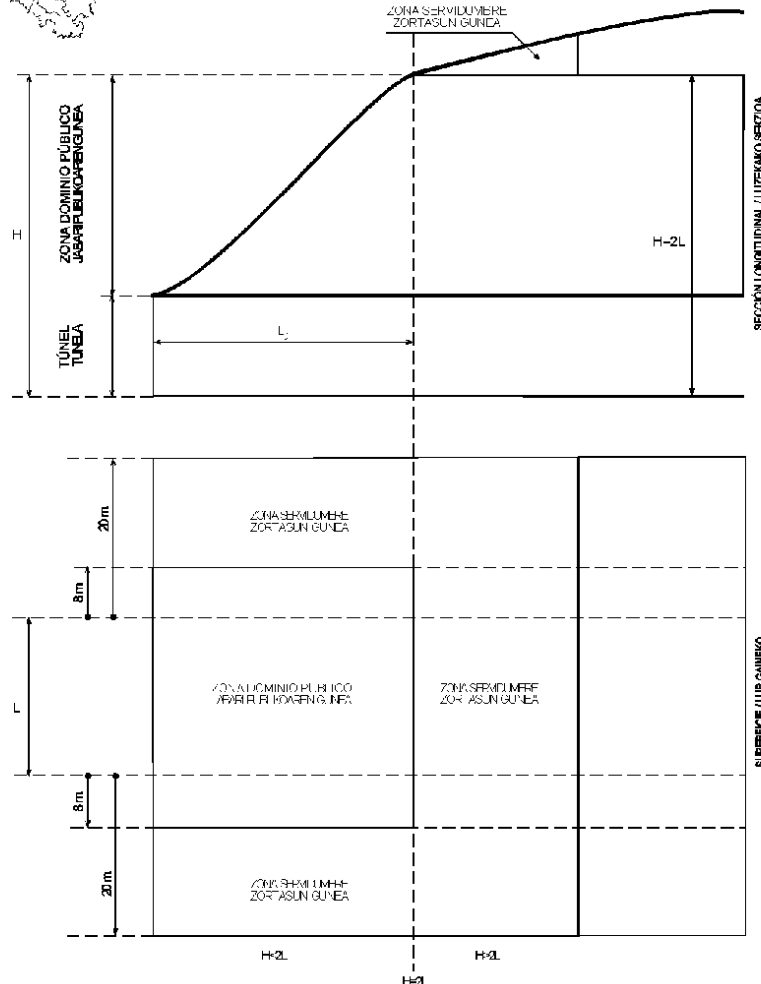
 En este caso de apoyos y excepcionalmente será esta zona Dominio Público

LURZORUAREN MUGAKETA ETA MUGAPENAK
LURREKO GARRAIOAK ANTOLATZEKO LEGEA

DELIMITACIÓN DEL SUELO Y LIMITACIONES
LEY DE ORDENACIÓN DE LOS TRANSPORTES TERRESTRES



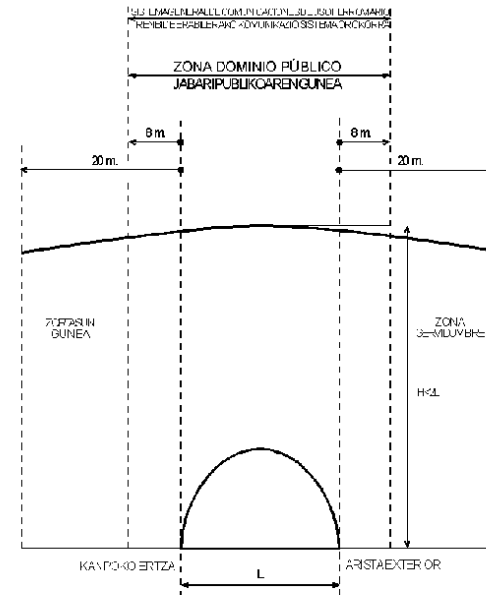
TUNELETAKO TRAZADURA/TRAZADO ENTÚNEL



LURZORUAREN MUGAKETA ETA MUGAPENAK
LURREKO GARRIAOK ANTOLATZEKO LEGEA

SUELO URBANIZABLE Y NO URBANIZABLE (**)
LURZORU HIRIGARRI ETAEZ-HIRIGARRIA (***)

Figura Nº 5
5. Irudia



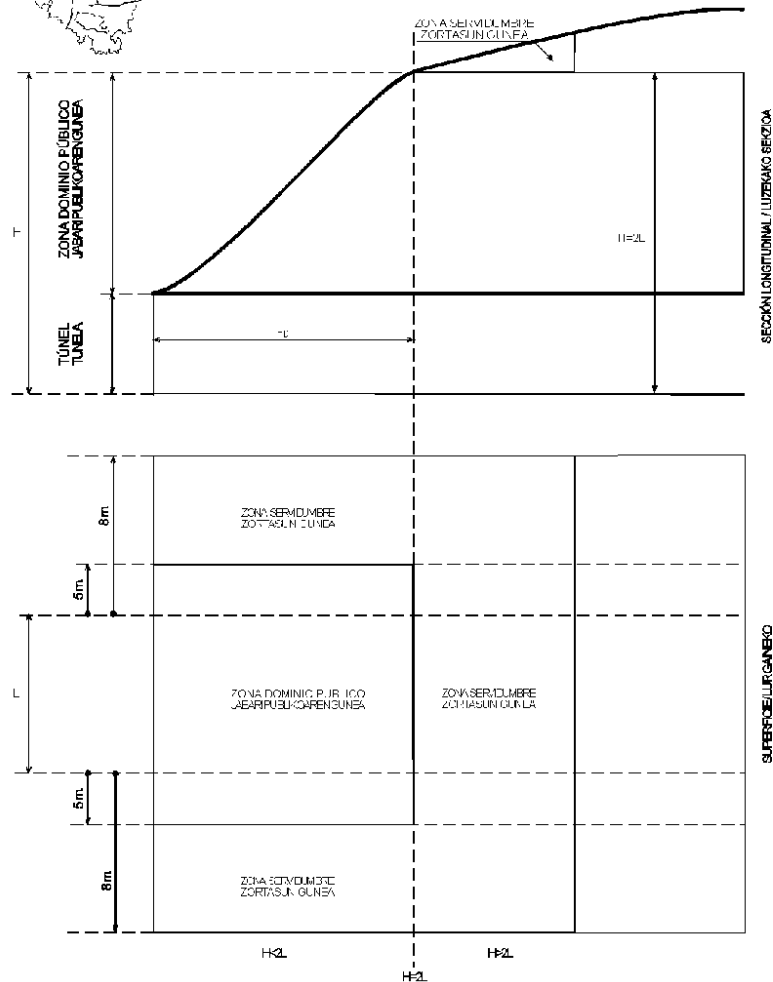
(**) Según características geotécnicas del terreno
CRITERIO ORIENTATIVO. $SH > 2L$, no hay zona de dominio público,
ni otra clase de dominio.

(***) Lurraren ezaugarri geoteknikoen arabera
IRIZPIDE ORIENTAGARRIA. Baldin eta $H > 2L$, ez dago ez jabaripublikorik,
ez bestelako jabaririk.

DELIMITACIÓN DEL SUELO Y LIMITACIONES
LEY DE ORDENACIÓN DE LOS TRANSPORTES TERRESTRES



TUNELETAKO TRAZADURA/TRAZADO ENTÚNEL



LURZORUAREN MUGAKETA ETA MUGAPENAK
LURREKO GARRAIOAK ANTOLATZEKO LEGEA

SUELO URBANO (**)
HIRI LURZORUA (**)

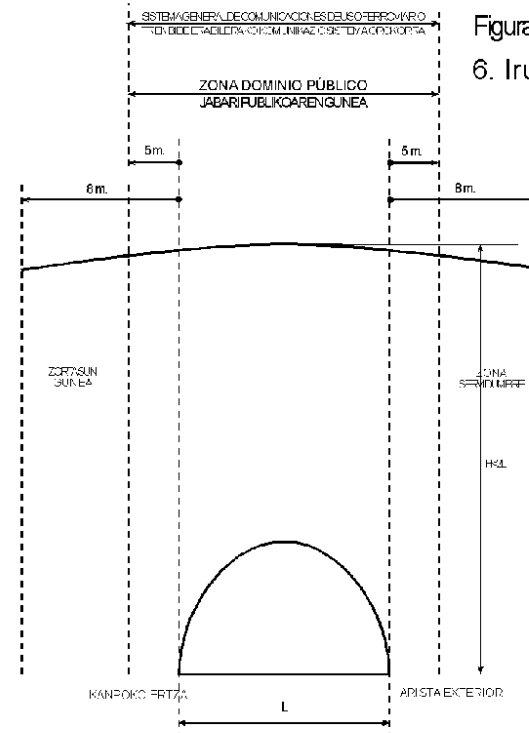


Figura Nº 6
6. Irudia

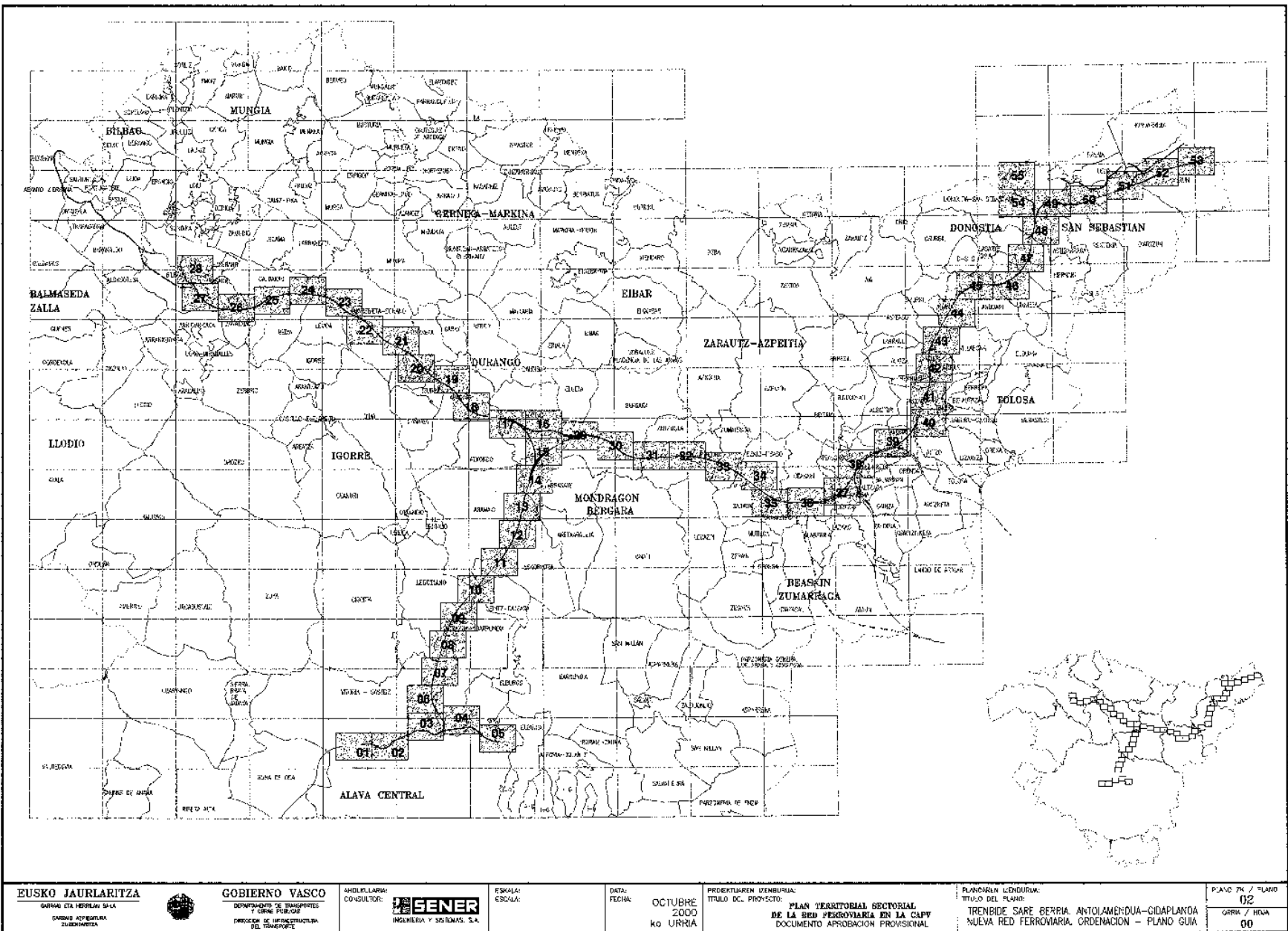
(**) Según características geotécnicas del terreno
CRITERIO ORIENTATIVO. Si $H > 2L$, no hay zona de dominio público,
ni otra clase de dominio.

(**) Lurraren ezaugarri geoteknikoen arabera
IRIZPIDE ORIENTAGARRIA. Baldin eta $H > 2L$, ez dago ez jabaripublikorik,
ez bestelako jabaririk.

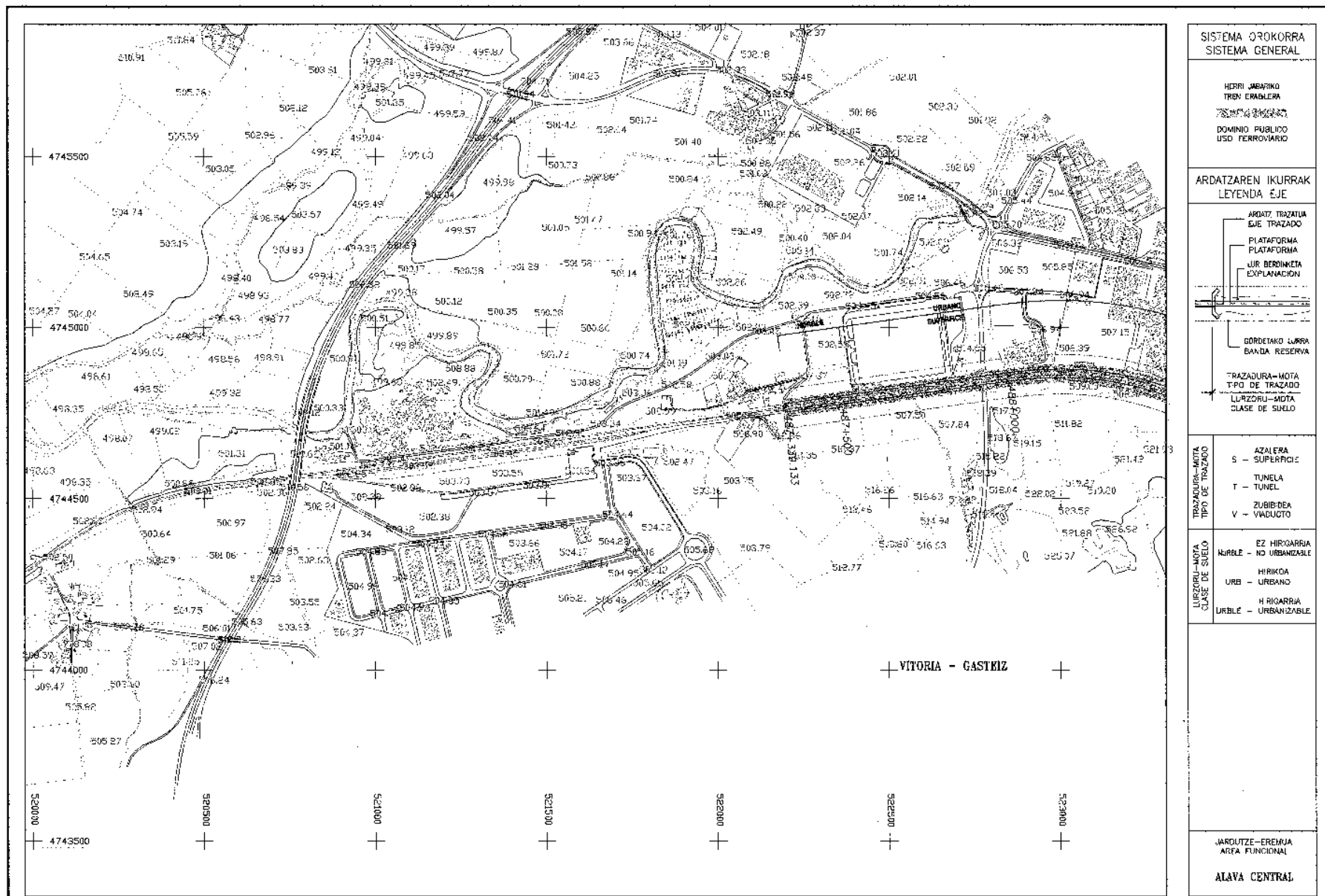
DELIMITACIÓN DEL SUELO Y LIMITACIONES
LEY DE ORDENACIÓN DE LOS TRANSPORTES TERRESTRES

III. PLANOAK (laburpena) / III PLANOS (extracto)

(I. Planoak. 02.Trenbide Sare Berrira. Antolamendua) / (Planos I. 02.Nueva Red Ferroviaria. Ordenación)

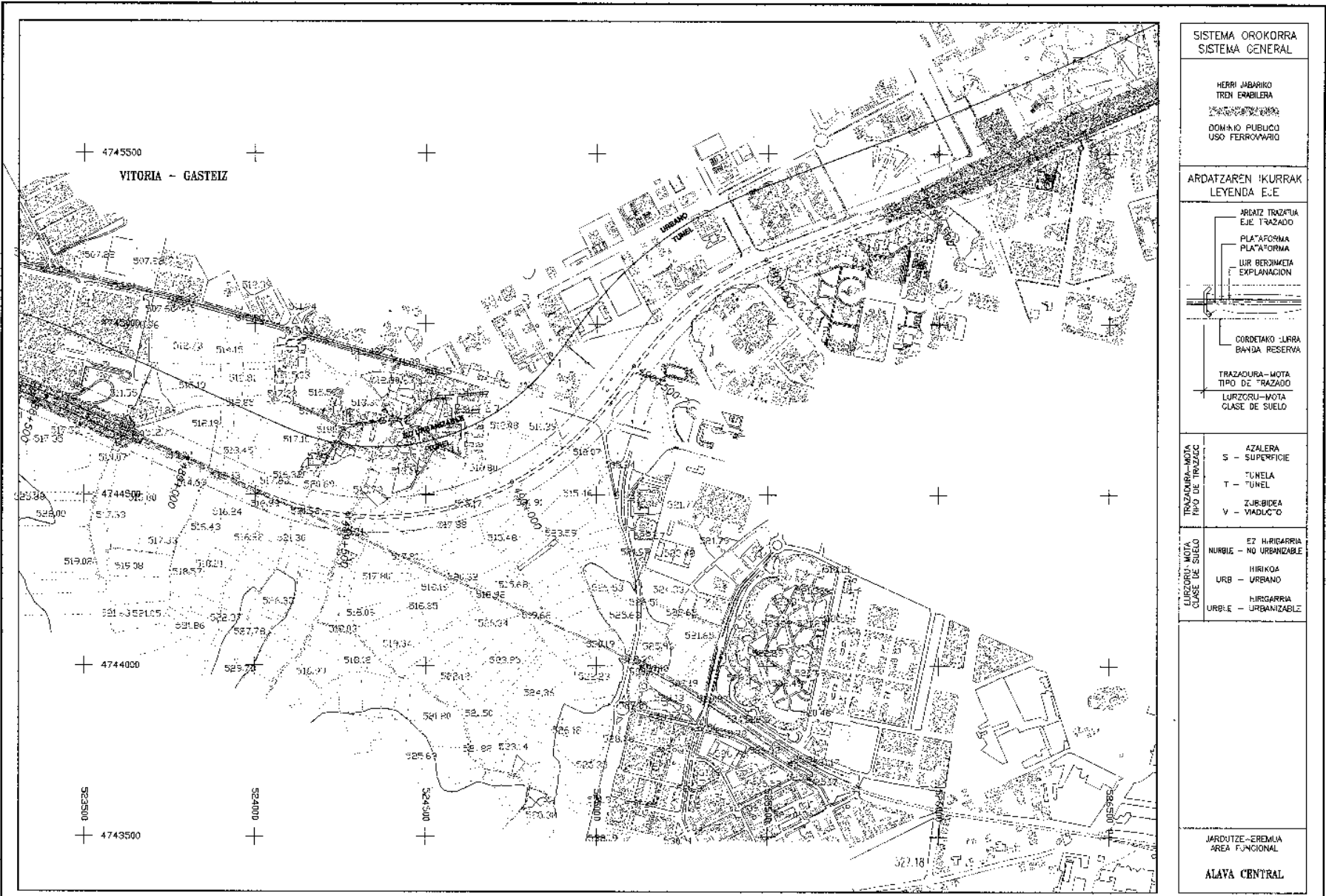


<p>EUSKO JAURLARITZA GARAIO ETA HERRILAN SA-CA GARAIO AROKORRAREN ZUZendaritza</p>	<p>GOBIERNO VASCO DEPARTAMENTO DE TRANSPORTES Y OBRAS PÚBLICAS DIRECCIÓN DE INFRAESTRUCTURAS DEL TRANSPORTE</p>	<p>ANOLIKETAKO CONSULTOR: SENER INGENIERIA Y SISTEMAS, S.A.</p>	<p>ESKALA: ESKALA:</p>	<p>DATA: FECHA: OCTUBRE 2000 KO URRIA</p>	<p>PROIEKTUAREN IZENBURUA: TITULO DC. PROYECTO: PLAN TERRITORIAL SECTORIAL DE LA RED FERROVIARIA EN LA CAPV DOCUMENTO APROBACION PROVISIONAL</p>	<p>PLANOAREN IZENDURUA: TITULO DEL PLANO: TRENBIDE SARE BERRIRA. ANTOLAMENDUA-GIDAPLANOA NUEVA RED FERROVIARIA. ORDENACION - PLANO GUIA</p>	<p>PLANO 74 / PLANO 02 GERRA / HERRA 00</p>
---	--	--	----------------------------	---	--	---	---



SISTEMA OROKORRA SISTEMA GENERAL	
HERRI JAENAKO TREN OABLERIA DOMINIO PUBLICO USO FERROVIARIO	
ARDATZAREN IKURRAK LEYENDA EJE	
TRAZADURA-MOTA TIPO DE TRAZADO	S - AZALERA SUPERFICIE T - TUNEL ZUBIRIDEA V - VIADUCTO
LURZORRU-MOTA CLASE DE SUELO	EZ HIRIOARRIA NRURLE - NO URBANIZABLE HIRIKOIA URB - URBANO HIRIOARRIA URURLE - URBANIZABLE
JARDUTZE-EREMUA AREA FUNCIONAL ALAVA CENTRAL	

EUSKO JAURLARITZA GOBIERNO VASCO DEPARTAMENTO DE TRANSPORTES Y OBRAS PUBLICAS DIRECCION DE INFRAESTRUCTURA DEL TRANSPORTE	NOLK-LANEN CONSULTOR GENER INGENIERIA Y SISTEMAS, S.A.	ESCALA: INTERCRONADA A1 ESCALA: ORIGINAL 1/5.000 	DATA: FEB-04 OCTUBRE 2000 ko URRIA	PROIEKTUAREN IDENBURUA: TITULO DEL PROYECTO: PLAN TERRITORIAL SECTORIAL DE LA RED FERROVIARIA EN LA CAPV DOCUMENTO APROBACION PROVISIONAL	PLANAREN IDENBURUA: TITULO DEL PLANO: TRENBIDE SARE BERRIA. ANTOIAMENDUA NUEVA RED FERROVIARIA. ORDENACION	PLANO 02 / PLANO 02 ORRI / PAG. 55 ORR 01 de 55
---	--	--	--	---	---	--



SISTEMA OROKORRA SISTEMA GENERAL	
HERRI JABARIKO TREN ERABILERA DOMINIO PUBLICO USO FERROVIARIO	
ARDATZAREN IKURRAK LEYENDA E.E	
TRAZADURA-MOTA TIPO DE TRAZADO	S - AZALERA SUPERFICIE T - TUNEL ZURBIDEA V - VIADUCTO
URRZORU-MOTA CLASE DE SUELO	EZ HIRIGARRIA HURBIE - NO URBANIZABLE HIRIKOA URB - URBANO HIRIGARRIA URB/E - URBANIZABLE
JARDUTZE-EREMUA AREA FUNCIONAL ALAVA CENTRAL	

EUSKO JAURLARITZA



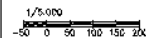
GOBIERNO VASCO

DEPARTAMENTO DE TRANSPORTES Y OBRAS PUBLICAS
 DIRECCION DE INFRAESTRUCTURA DEL TRANSPORTE

AFILKULTZITA: CONSULTORI:



ESKALA: JATORRIKOA A1
 ESCALA: ORIGINAL
 1/5.000



DATA:

FECHA: OCTUBRE 2000
 ko URRIA

PROIEKTUAREN BEZBURUA: TITULO DEL PROYECTO:

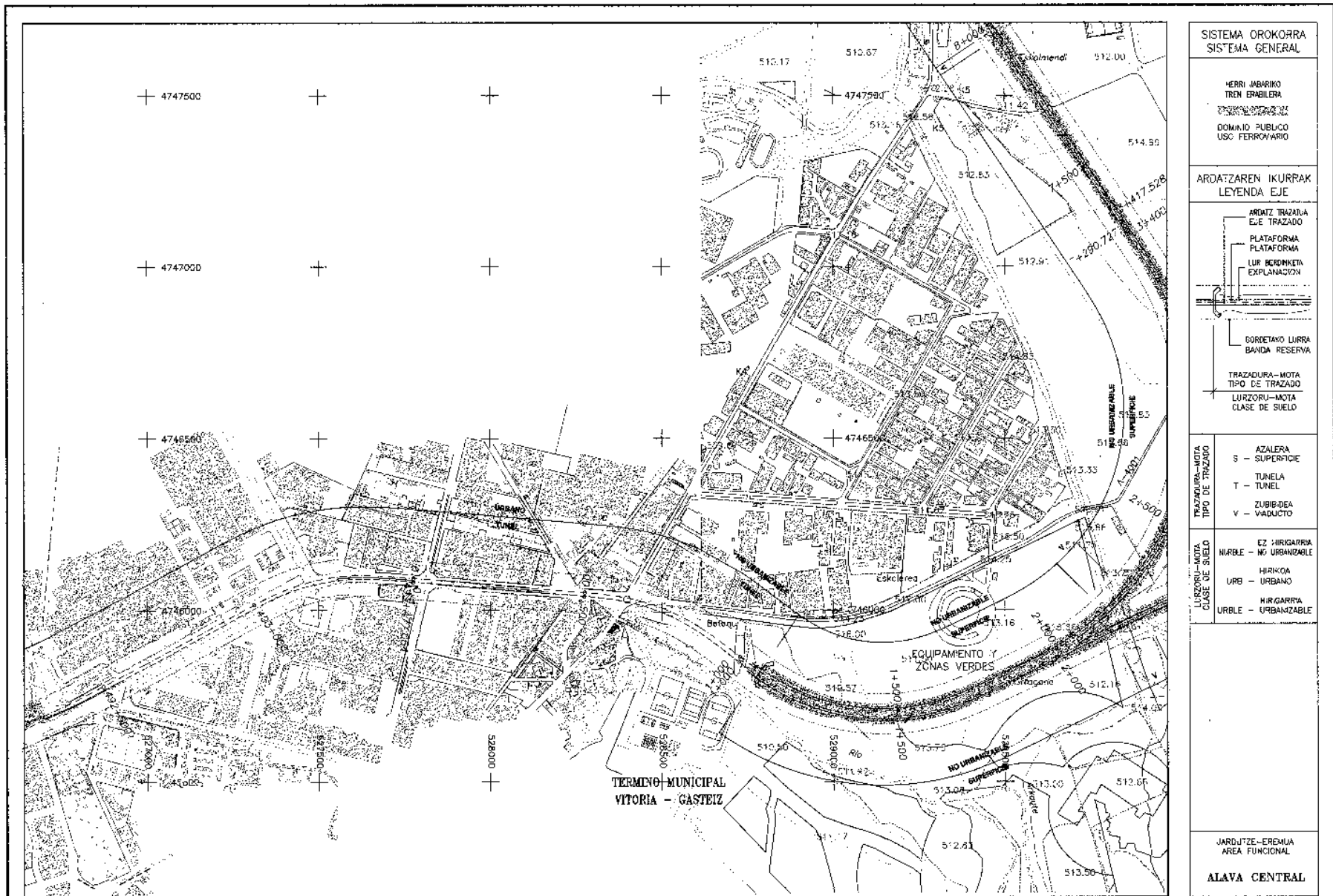
PLAN TERRITORIAL SECTORIAL DE LA RED FERROVIARIA EN LA CAPV DOCUMENTO APROBACION PROVISIONAL

PLANOAREN ZENBURUA: TITULO DEL PLANO:

TRENSIDE SARE BERRIA. ANTOLAMENDUA NUEVA RED FERROVIARIA. ORDENACION

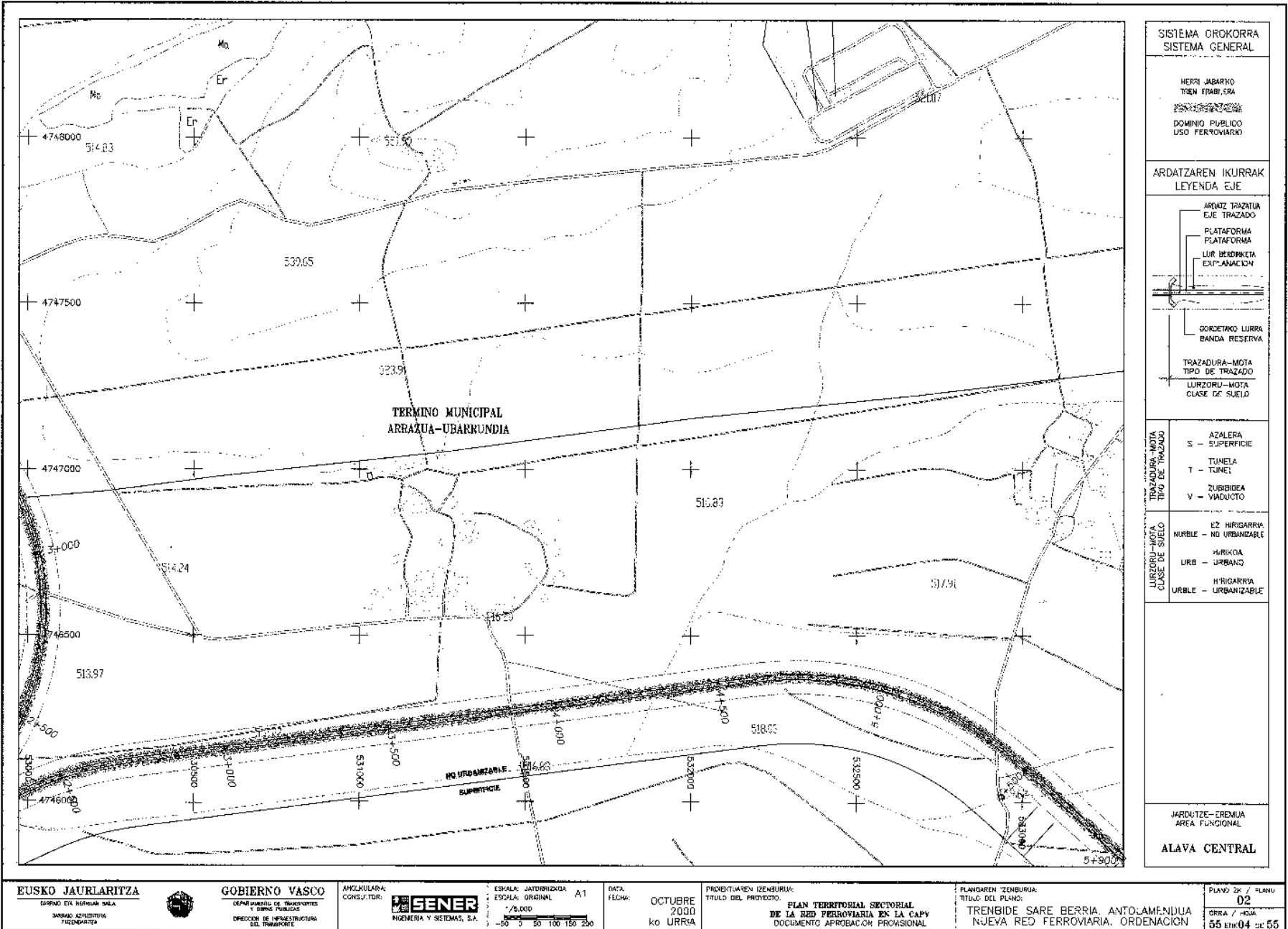
PLANO ZA / PLANO: 02

ORRIA / PAGUA: 55 ENK. 02 DE 53



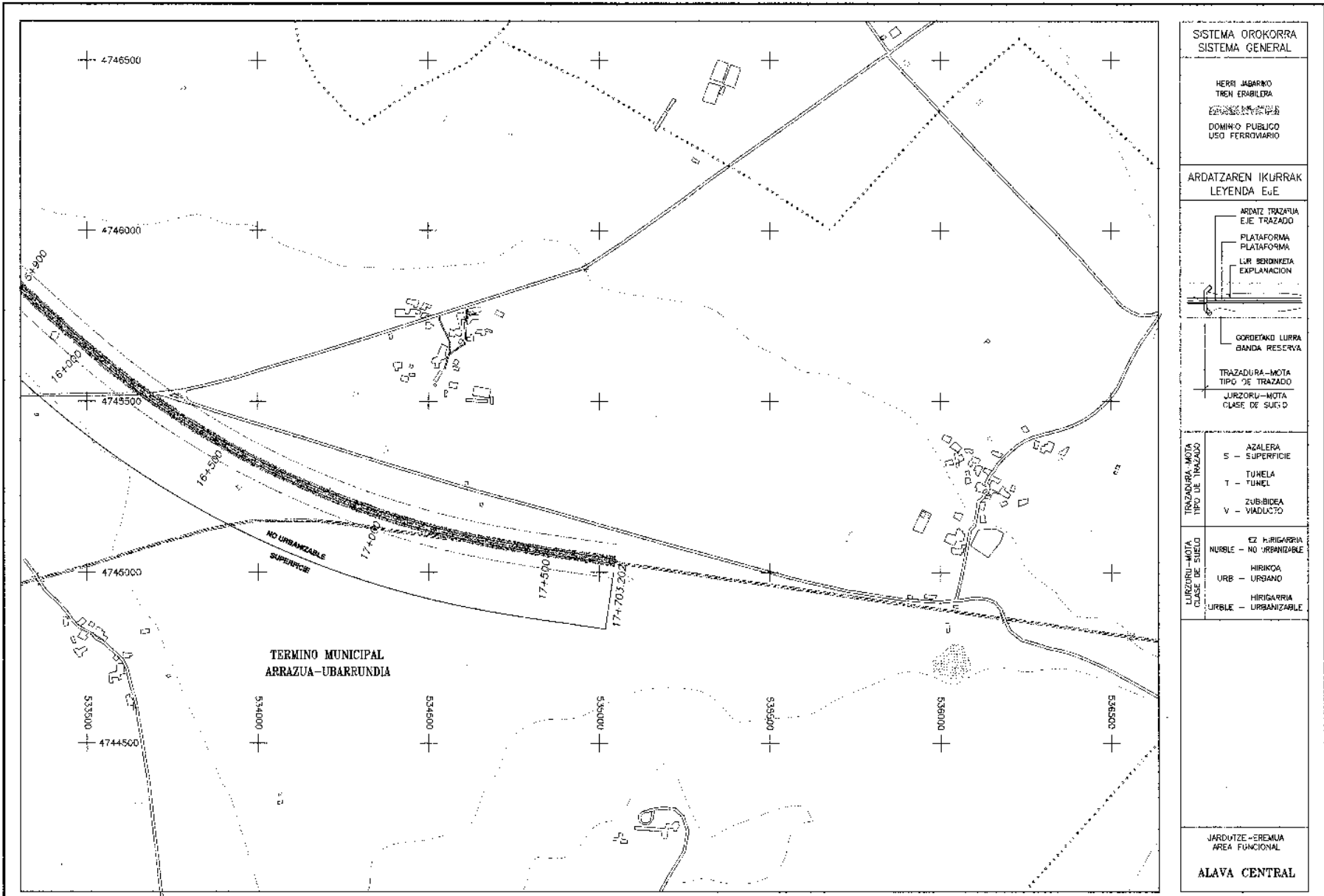
SISTEMA OROKORRA SISTEMA GENERAL	
HERRI JABARIKO TREN ERABILERA DOMINIO PUBLICO USC FERROVIARIO	
ARDATZAREN IKURRAK LEYENDA EJE	
ARDATZ TRAZADURA EJE TRAZADURA PLATAFORMA PLATAFORMA LUR ERABILERAK EXPLANACION	
DORRETAKO LURRA BANDA RESERVA	
TRAZADURA-MOTA TIPO DE TRAZADURA LURZORU-MOTA CLASE DE SUELO	
TRAZADURA-MOTA TIPO DE TRAZADURA	S - SUPERFICIE T - TUNEL ZUBI-BIDEA V - VADUCTO
TRAZADURA-MOTA CLASE DE SUELO	EZ HIRIGARRIA HIRIGARRIA HIRI-URBANO HIRIGARRIA URBANO-URBANIZABLE
JARDUTZE-EREMUA AREA FUNCIONAL	
ALAVA CENTRAL	

EUSKO JAURLARITZA GABINO IZURZOLA SALA DIRIGEN ALEGIARIAN ZUZENDUTAKO	GOBIERNO VASCO DEPARTAMENTO DE TRANSPORTES Y OBRAS PUBLICAS ORGANIZACION DE INFRAESTRUCTURA DEL TRANSPORTE	ARHOLKULARIA: CONSULTOR: ENER INGENIERIA Y SISTEMAS, S.A.	FSQMA: JARDUTZE-EREMUA ESCALA: ORIGINAL 1/5.000 -50 0 50 100 150 200	DATA: FECHA: OCTUBRE 2000 ko URRIA	PROIEKTUAREN IZENDOLARIA: TITULO DEL PROYECTO: PLAN TERRITORIAL SECTORIAL DE LA RED FERROVIARIA EN LA CAPV DOCUMENTO APROBACION PROVISIONAL	PLANAREN ZENBURUA: TITULO DEL PLANO: TREN BIDE SARE BERRIA, ANTOLAMENDUA NUEVA RED FERROVIARIA, ORDENACION	PLANNO ZK / PLANNO 02 ORRIA / HOJA 55 EN 03 DE 55
---	---	---	---	--	---	---	--



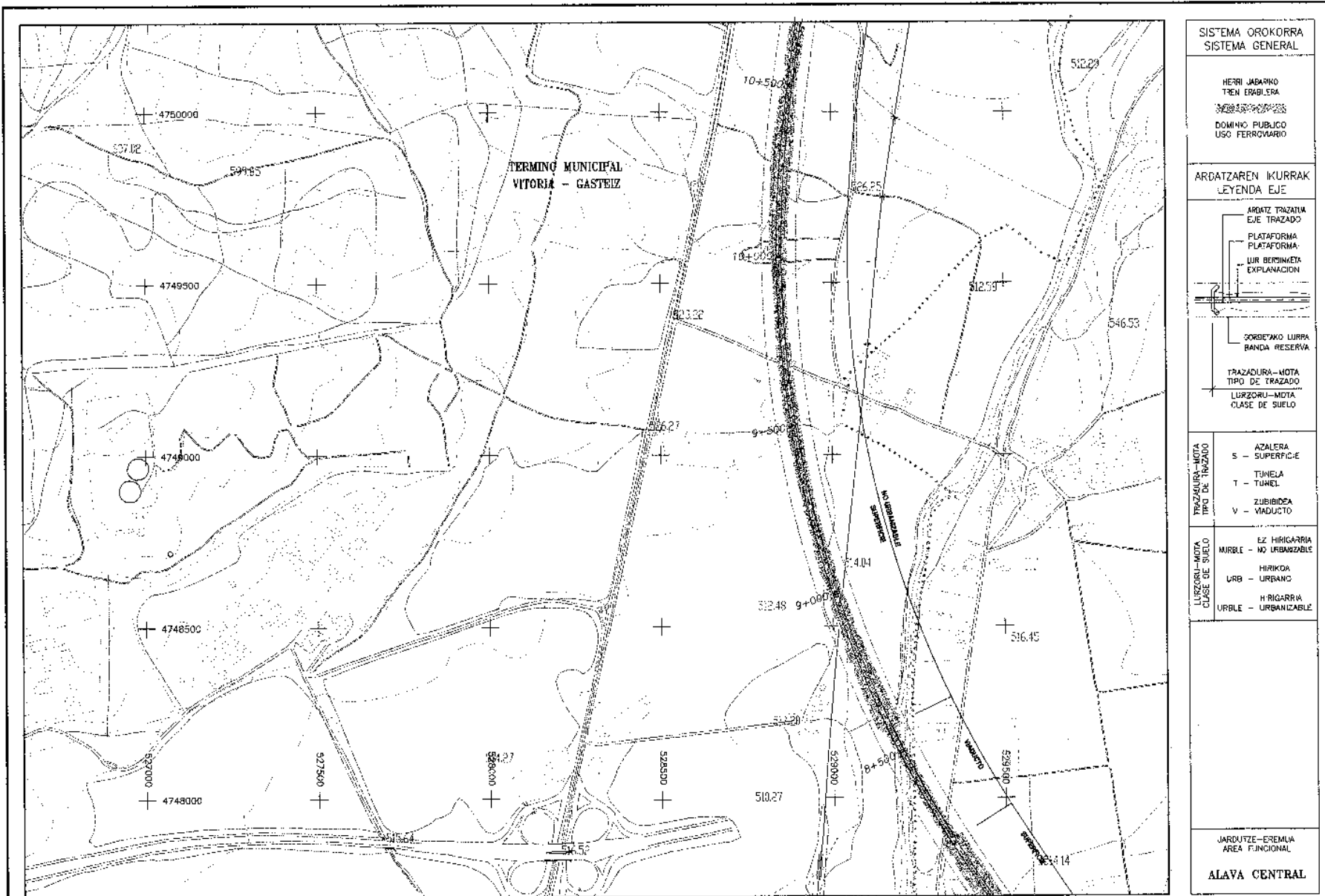
SISTEMA OROKORRA SISTEMA GENERAL	
HERRI JABARRO TIEN ERABIETARA DOMINIO PUBLICO USO FERROVIARIO	
ARDATZAREN IKURRAK LEYENDA EJE	
ARRAUZ TRAZATUA EJE TRAZADO PLATAFORMA PLATAFORMA LUR BERRIKETA EXPANACION GORDEKIMO LURRA BANDA RESERVA TRAZADURA-MOTA TIPO DE TRAZADO LURZORU-MOTA CLASE DE SUELO	
TRAZADURA-MOTA TIPO DE TRAZADO	S - AZALERA SUPERFICIE T - TUNELA TUNEL V - ZUBIRIDEA VIADUCTO
LURZORU-MOTA CLASE DE SUELO	EZ HIRIGARRIA NO URBANIZABLE HIRIKOIA URB - URBANO HIRIGARRIA URBLE - URBANIZABLE
JARDUTZE-EREMUA AREA FUNCIONAL	
ALAVA CENTRAL	

EUSKO JAURLARITZA LEKONEN ETXERAN SAILA ZERBITZUEN EREMUA ZERBITZUEN EREMUA	GOBIERNO VASCO DEPARTAMENTO DE INDUSTRIA Y SERVICIOS PUBLICOS DIRECCION DE INFRAESTRUCTURA DEL TRANSPORTE	ARKUTZULARIA CONSULTOR: SENER INGENIERIA Y SISTEMAS, S.A.	ESCALA: JATORRIZKOA A1 ESCALA: ORIGINAL 1:5000 0 50 100 150 200	DATA: FECHA: OCTUBRE 2000 ko URRIA	PROIEKTUAREN IZENBURUA: TITULO DEL PROYECTO: PLAN TERRITORIAL SECTORIAL DE LA RED FERROVIARIA EN LA CAPV DOCUMENTO APROBACION PROVISIONAL	PLANGAREN IZENBURUA: TITULO DEL PLANO: TRENBIDE SARE BERRIA. ANTO-LAMENJUA N-UEVA RED FERROVIARIA. ORDENACION	PLANO 2K / PLANU 02 ORRIA / HOJA 55 ETIK 04 DE 55
--	---	---	--	--	---	--	--



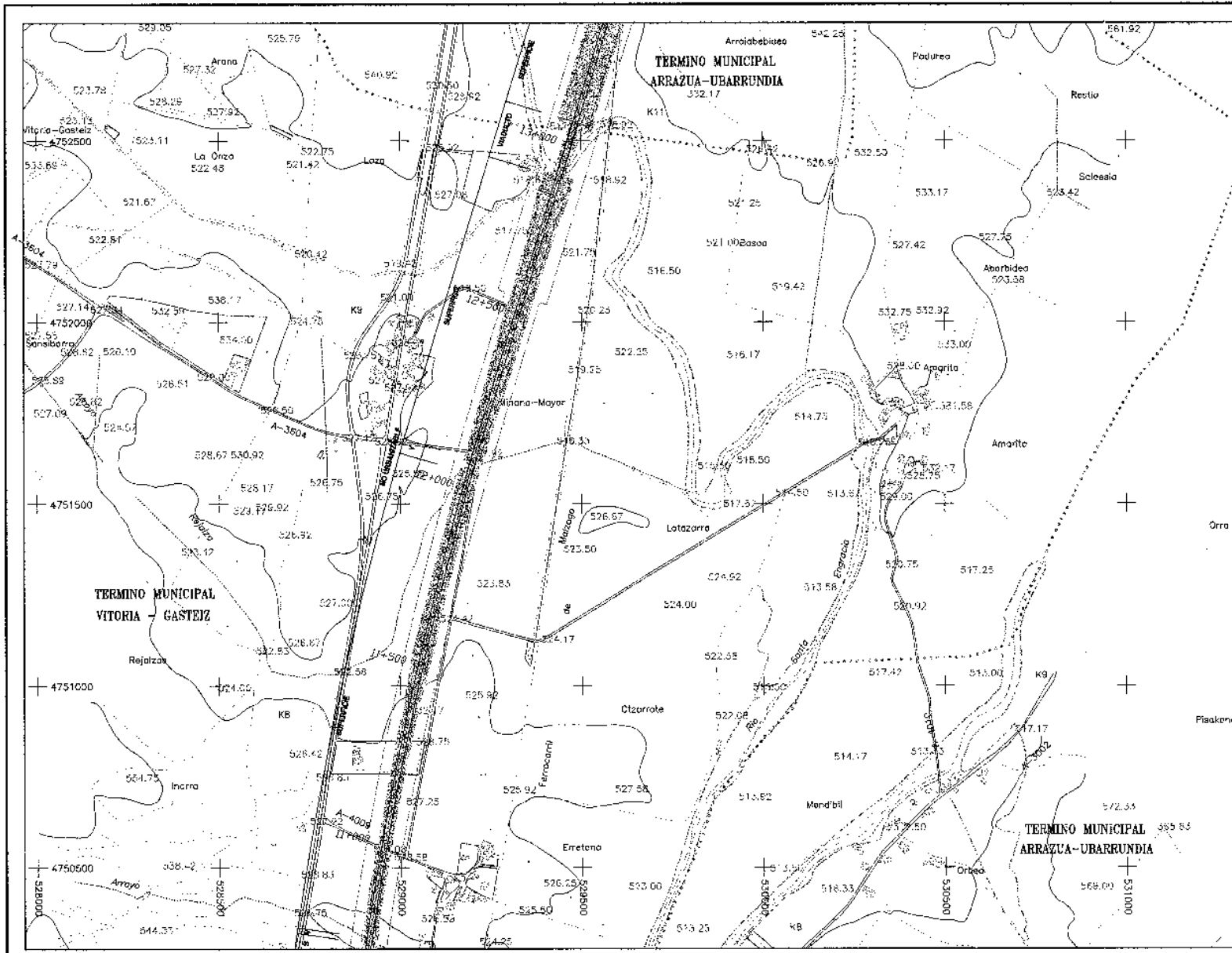
SISTEMA OROKORRA SISTEMA GENERAL	
HERRI JABARNO TIEN ERABILETA DOMINIO PUBLICO USO FERROVIARIO	
ARDATZAREN IKURRAK LEYENDA E+E	
ARDATZ TRAZADURA E+E TRAZADURA PLATAFORMA PLATAFORMA LUR BERRINKETA EXPLANACION	
GORRIETAKO LURRA BANDA RESERVA	
TRAZADURA-MOTA TIPO DE TRAZADO JURZORU-MOTA CLASE DE SUELO	
S - AZALERA SUPERFICIE T - TUNELA TUNEL V - VIADUKTO VIADUKTO	EZ HIRIGARRIA NUSBLE - NO URBANIZABLE HIRIKOIA URB - URBANO HIRIGARRIA URBLE - URBANIZABLE
JARDUTZE-EREMUA AREA FUNCIONAL	
ALAVA CENTRAL	


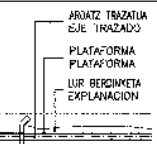
EUSKO JAURLARITZA GARRIO ETA FERRIAN ZAHIA GARNO AZPIGURUA ZVZE-HARRITZA	GOBIERNO VASCO DEPARTAMENTO DE TRANSPORTES Y OBRAS PUBLICAS DIRECCION DE INFRAESTRUCTURA DEL TRANSPORTE	ARKITUZAILARIA CONSULTOR: SENER INGENIERIA Y SISTEMAS, S.A.	ESCALA: JARDUTZE-EREMUA ESCALA: ORIGINAL A1 1/5.000 -50 0 50 100 150 200	DATA: FECHA: OCTUBRE 2000 ko URRIA	PROIEKTUAREN IZENBURUA: TITULO DEL PROYECTO: PLAN TERRITORIAL SECTORIAL DE LA RED FERROVIARIA EN LA CAPV DOCUMENTO APROBACION PROVISIONAL	PLANAREN IZENBURUA: TITULO DEL PLANO: TRENBIDE SARE BERRIA, ANTOLAMENDUA NUEVA RED FERROVIARIA, ORDENACION	PLANO ZK./PLANO 02 ORRIA / HOJA 55 ETX. 05 DE 55
---	---	---	---	--	---	---	---





SISTEMA OROKORRA SISTEMA GENERAL	
HERRI JABARRIO TREN ERABILEREA DOMINIO PUBLICO USO FERROVIARIO	
ARBATZAREN IKURRAK LEYENDA EJE	
ARKOTE TRAZATUA EJE TRAZADO PLATAFORMA PLATAFORMA LUR BERRIKETA EXPLANACION	
SORDETAKO LURRA BANDA RESERVA	
TRAZADURA-MOTA TIPO DE TRAZADO LURZORU-MOTA CLASE DE SUELO	
TRAZADURA-MOTA TIPO DE TRAZADO	S - AZALERA SUPERFICIE T - TUNELA TUNELA V - VIADUCTO ZUBIRIDEA
TRAZADURA-MOTA CLASE DE SUELO	EZ HIRIGARRIA HIRIGARRIA HIRIKOA URB - URRANG HIRIGARRIA URBLE - URBANIZABLE
JARDUTZE-EREMUA AREA FUNCIONAL ALAVA CENTRAL	

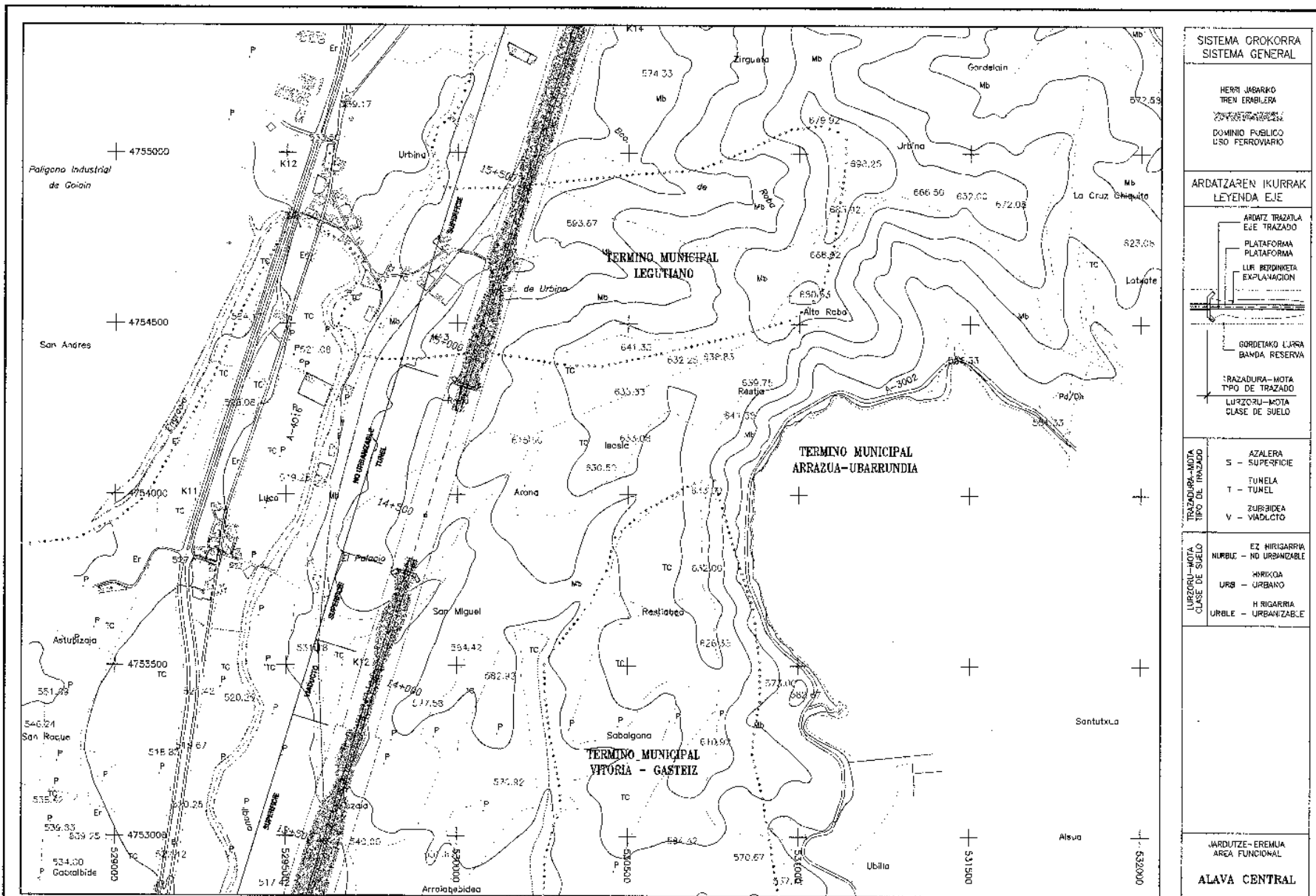
EUSKO JAURLARITZA CARREAS EN VERRERAN GARA GARAIOA ATRAKTIBOIA BUREGARRITZA	GOBIERNO VASCO DEPARTAMENTO DE TRANSPORTES Y OBRAS PUBLICAS DIRECCION DE INFRAESTRUCTURAS DEL TERRITORIO	ANOLAKI ARI CONSULIOR: INGENIERIA Y SISTEMAS, S.A.	ESKALA: JATORRIZKOA A1 ESCALA: ORIGINAL 1/5.000 -50 0 50 100 150 200	DATA: FECHA: OCTUBRE 2000 ko URRIA	PROIEKTUAREN IDENBURUA: TITULO DEL PROYECTO: PLAN TERRITORIAL SECTORIAL DE LA RED FERROVIARIA EN LA CAPV DOCUMENTO APROBACION PROVISIONAL	PLANAREN IDENBURUA: TITULO DEL PLANO: TRENBIDE SARE BERRIA, ANTOLAMENDUA NUEVA RED FERROVIARIA, ORDENACION	PLANO ZK / PLANO 02 OINRA / HOJA 55 ETK 06 de 55
---	---	--	---	--	---	---	---



SISTEMA OROKORRA SISTEMA GENERAL	
HERRI JABAKIKO TREN ERABILERA  DOMINIO PUBLICO USO FERROVIARIO	
ARDATZAREN IKURRAK LEYENDA EJE	
PROJEKTU TRAZADURA EJE TRAZADO PLATAFORMA PLATAFORMA LUR BERKINETIA EXPLANACION  CORDETAKO LURRA BANDA RESERVA TRAZADURA-MOTA TIPO DE TRAZADO LURZORU-MOTA CLASE DE SUELO	
TRAZADURA-MOTA TIPO DE TRAZADO	AZALERA S - SUPERFICIE TUNELA T - TUNEL ZUBIBIDEA V - VIADUCTO
TRAZADURA-MOTA CLASE DE SUELO	EZ HIRIGARRIA URBLE - NO URBANIZABLE HIRIKOA URB - URBANO HIRIGARRIA URBLE - URBANIZABLE
JARDUTZE-EREMUA AREA FUNCIONAL	
ALAVA CENTRAL	

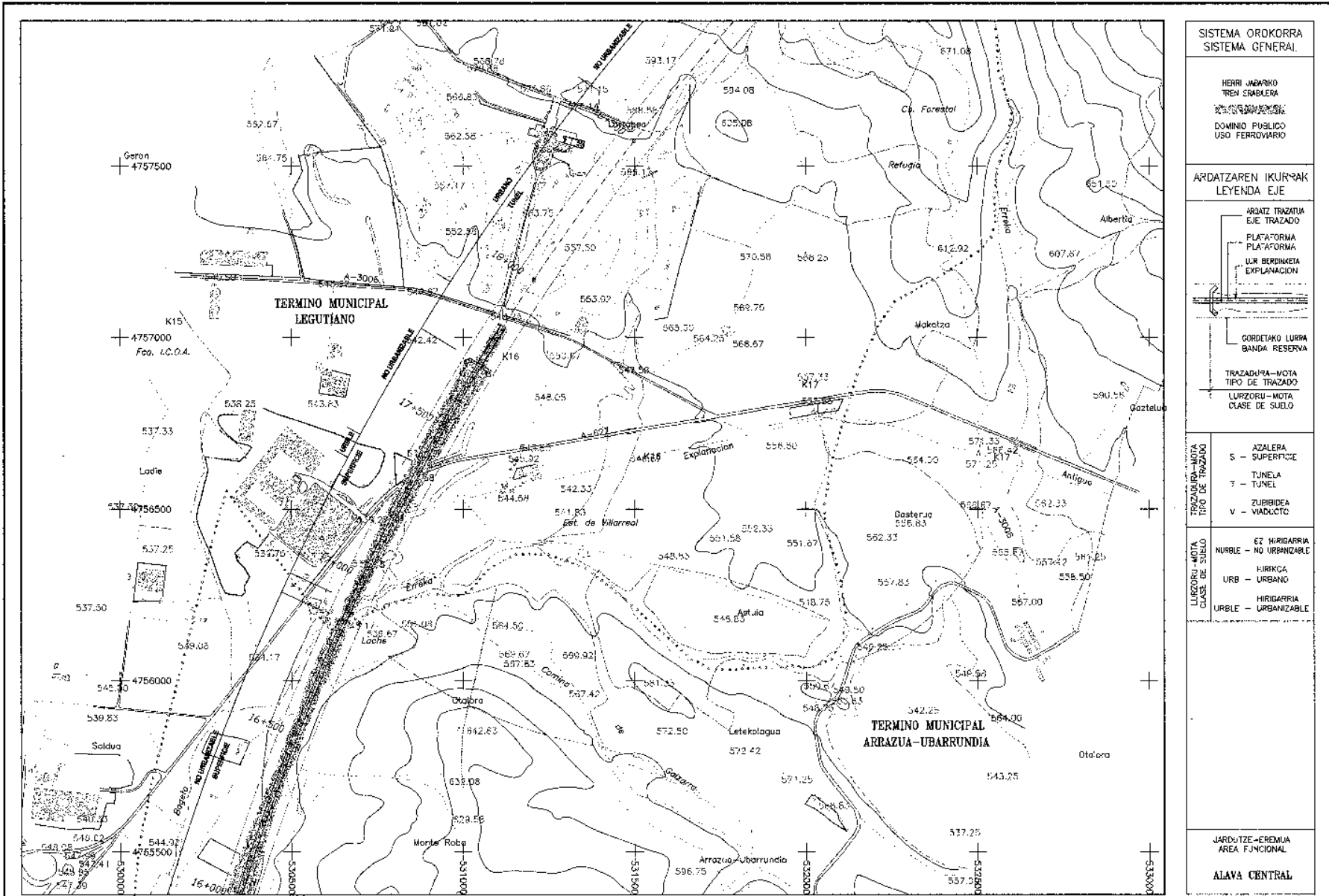
69. Alaren Gehigarria - Suplemento al n.º 69
2001eko apirilak 9, astelehena - Lunes 9 de abril de 2001

EUSKO JAURLARITZA <small>OSAKUN ETZ HERRIAN DOLA</small> <small>DEPARTAMENTO DE TRANSPORTES Y SERVICIOS PUBLICOS</small> <small>DEPARTAMENTO DE TRANSPORTES Y SERVICIOS PUBLICOS</small>	GOBIERNO VASCO <small>DEPARTAMENTO DE TRANSPORTES Y SERVICIOS PUBLICOS</small> <small>DEPARTAMENTO DE TRANSPORTES Y SERVICIOS PUBLICOS</small>	ANBIOLARIAR CONSULTOR: 	ESKALA: JATORRIZKOA A1 ESCALA ORIGINAL: 1/25.000 	DATA: OCTUBRE 2000 FECHA: ko URRIA	PROIEKTUAREN IZENBURTIA: TITULO DEL PROYECTO: PLAN TERRITORIAL SECCIONAL DE LA RED FERROVIARIA EN LA CAPV DOCUMENTO APROBACION PROVISIONAL	PLANAREN IZENBURTIA: TITULO DEL PLANO: TRENBIDE SARE BERRIA. ANCIOLAMENDUA NUEVA RED FERROVIARIA. ORDENACION	PLANO 2K / PLANO 02
							55.07 / HOJA 55.07



SISTEMA GOKORRA SISTEMA GENERAL	
HERRI JABARKO TREN ERABLERA DOMINIO PUBLICO USO FERROVIARIO	
ARDATZAREN IKURRAK LEYENDA EJE	
ARDATZ TRAZAZUA EJE TRAZAZUA PLATAFORMA PLATAFORMA LUR ERZINKETA EXPLANACION GORDETAKO LURRA BANDA RESERVA TRAZAZURA-MOTA TIPO DE TRAZADO LUZORU-MOTA CLASE DE SUELO	
TRAZAZURA-MOTA TIPO TRAZADO	S - AZALERA SUPERFICIE T - TUNEL ZUPRIDEA VIADUCTO
LUZORU-MOTA CLASE DE SUELO	EZ HIRIGARRIA RURBLE - NO URBANIZABLE HIRIKOA URBI - URBANO HIRIGARRIA URBLE - URBANIZABLE
JARDUTZE-EREMUA ARCA FUNCIONAL ALAVA CENTRAL	

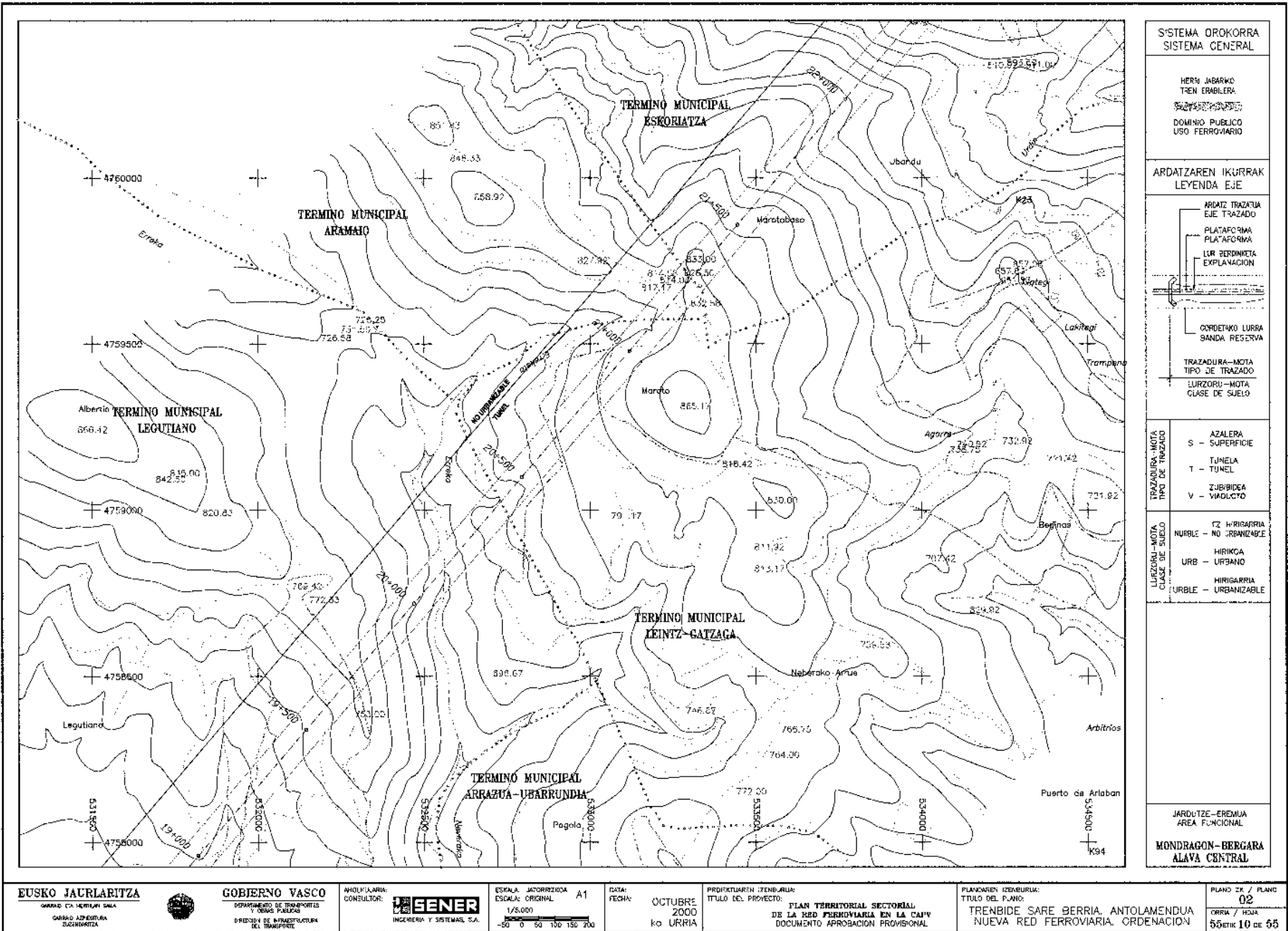
EUSKO JAURLARITZA GABON ETA HERRIEN SAIA DEPARTAMENTO DE TRANSPORTES Y SERVICIOS PUBLICOS DIRECCION AZERDURA ZUBERBARRIA	GOBIERNO VASCO DEPARTAMENTO DE TRANSPORTES Y SERVICIOS PUBLICOS DIRECCION DE INFRAESTRUCTURAS DEL TRANSPORTE	AHIDI HIRIARRA: CONSULTOR: INGENIERIA Y SISTEMAS, S.A.	ESKALA: JARDUTZERAKO ESCALA: ORIGINAL 1/25.000 0 50 100 150 200	DATA: FECHA: OCTUBRE 2000 KA URRIA	PROIEKTUAREN ZEREBURUA: TITULO DE PROYECTO: PLAN TERRITORIAL SECTORIAL DE LA RED FERROVIARIA EN LA CAPV DOCUMENTO APROBACION PROVISIONAL	PLANIARNDI IZENBURURU: TITULO DEL PLANO: TREN BIDE SARE BERRIA, ANTOLAMENDUA NUEVA RED FERROVIARIA, ORDENACION	PLANIARNDI ZIK / PLANIARNDI 02 ORRIA / HOJA 55 ETX 08 DE 55
--	---	--	--	---	--	---	--



SISTEMA OROKORRA SISTEMA GENERAL	
HERRI JAURAKO REN ERABLERA DOMINIO PUBLICO USO FERROVIARIO	
ARDATZAREN IKUR-PAK LEYENDA EJE	
IRATZ TRAZATUA EJE TRAZADO PLATAFORMA PLATAFORMA UR BERRIKETA EXPLANACION	
GORDETAKO LURRA BANDA RESERVA	
TRAZADURA-MOTA TIPO DE TRAZADO LURZORU-MOTA CLASE DE SUELO	
ORDENAZIOAREN TIPOA	S - AZALERA SUPERFICIE T - TUNELA TUNEL V - ZUBIRIDEA VIADUCTO
ORDENAZIOAREN TIPOA	EZ HIRIGARRIA NURRIE - NO URBANIZABLE HIRIKKA URB - URBANO HIRIGARRIA URBLE - URBANIZABLE
JARDUTZE-EREMUA AREA FUNCIONAL ALAVA CENTRAL	

69. Alaren Gehigarria - Suplemento al n.º 69
 2001eko apirilak 9, astelehena - Lunes 9 de abril de 2001

EUSKO JAURLARITZA <small>BERNARDI ETXERIKIAN SAILA</small> <small>DIRUKO AZPERRITUA</small> <small>ZUZENDAGIA</small>	GOBIERNO VASCO <small>DEPARTAMENTO DE TRANSPORTES</small> <small>Y OBRAS PUBLICAS</small> <small>DIRECCION DE INFRAESTRUCTURA</small> <small>DEL TRANSPORTE</small>	<small>AGENCIARUA</small> <small>CONSULTOR:</small> 	<small>ESKALA: JARDUTZORAKO</small> <small>ESKALA ORIGINAL</small> <small>1/5,000</small> 	<small>DATA:</small> <small>FECHA:</small> OCTUBRE 2000 <small>ko</small> URRIA	<small>PROIEKTUAREN IZENBURUA:</small> <small>TITULO DEL PROYECTO:</small> PLAN TERRITORIAL SECTORIAL DE LA RED FERROVIARIA EN LA GATA <small>DOCUMENTO APROBACION PROVISIONAL</small>	<small>PLANAREN IZENBURUA:</small> <small>TITULO DEL PLANO:</small> TRENBIDE SARE BERRIA, ANTOLAMENDUA NUOVA RED FERROVIARIA, ORDENACION 	<small>PLANO ZA / PLANO</small> 02 <small>ORRIA / HOJA</small> 55 ETK 09 DE 55
---	--	--	---	--	--	--	---



SISTEMA OROKORRA SISTEMA GENERAL HERN JABARRO TEN ERABLERA DOMINIO PUBLICO USO FERROVIARIO	
ARDATZAREN IKURRAK LEYENDA EJE ARRIAT TRAZADURA EJE TRAZADO PLATAFORMA LUR BERRINDIETA EXPLANACION CORDONKOKO LURRA SANDA RESERVA TRAZADURA-MOTA TIPO DE TRAZADO LURZORU-MOTA CLASE DE SUELO	
TRAZADURA-MOTA TIPO DE TRAZADO	S - AZALERA SUPERFICIE T - TUNELA ZUBIBIDEA V - VIADUCTO
LURZORU-MOTA CLASE DE SUELO	HIRIGARRIA HURBLE - NO URBANIZABLE HIRIKOA URB - URBANO HIRIGARRIA URBLE - URBANIZABLE
JARDUTZE-EREMUA AREA FUNCIONAL MONDRAGON-BERGARA ALAVA CENTRAL	

EUSKO JAURLARITZA
 GARAIO ETX. MERKATU SAILA
 GARAIO AZPIBILTZA
 DIZIENBILTZA



GOBIERNO VASCO
 DEPARTAMENTO DE TRANSPORTES
 Y SERVICIOS PUBLICOS
 DIRECCION DE ADMINISTRACION
 DEL TRANSPORTE

ARLOZKUTARIA
 CONSULTOR:
EENER
 INGENIERIA Y SISTEMAS, S.A.

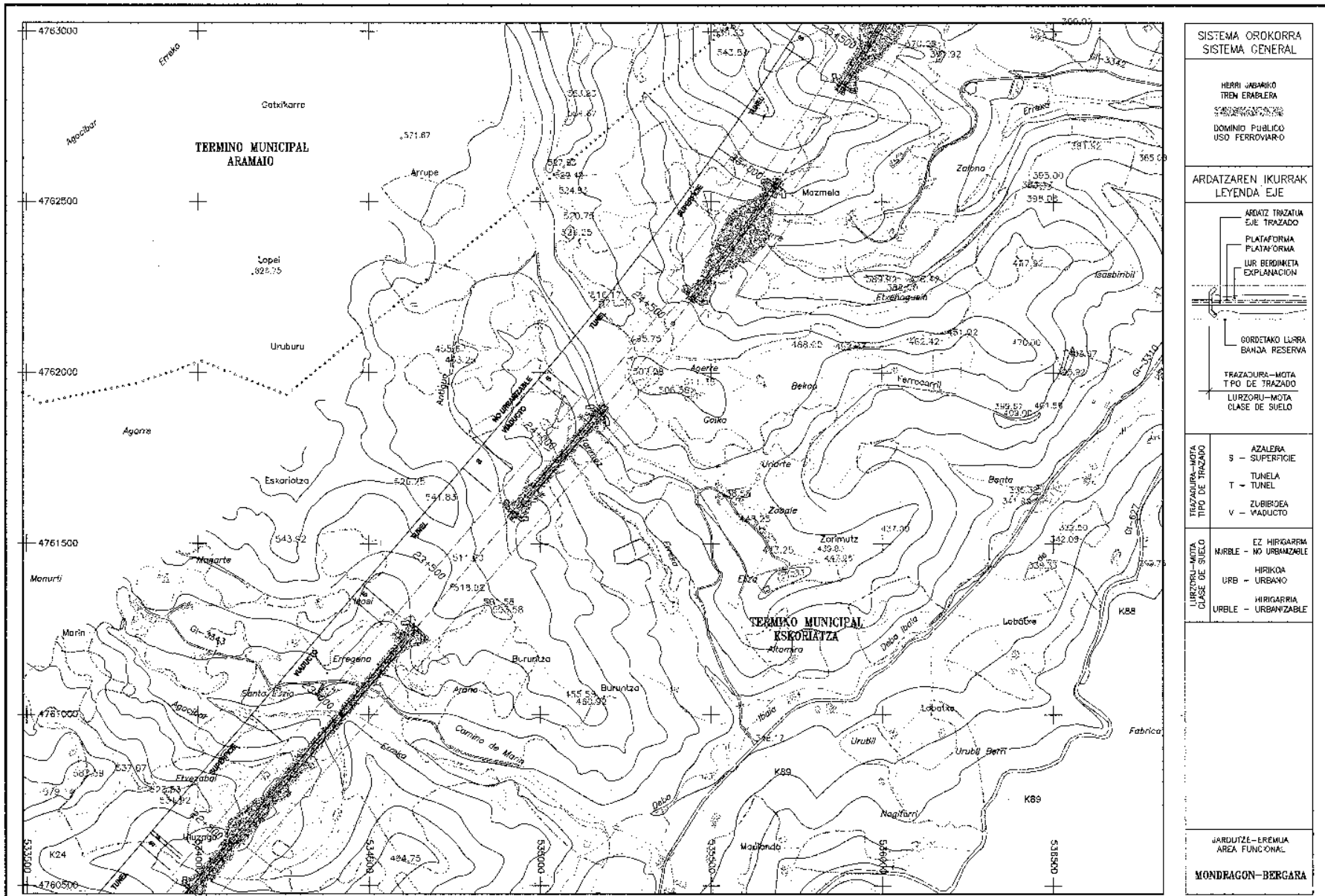
ESKALA: JATORRIZKOA A1
 ESCALA ORIGINAL
 1/5.000
 -50 0 50 100 150 200

DATA:
 FECHA:
 OCTUBRE
 2000
 ko URRIA

PROIEKTUAREN JENBERUA
 TITULO DEL PROYECTO:
 PLAN TERRITORIAL SECTORIAL
 DE LA RED FERROVIARIA EN LA CAPIV
 DOCUMENTO APROBACION PROVISIONAL

PLANAREN JENBERUA:
 TITULO DEL PLANO:
 TRENBIDE SARE BERRIA, ANTOLAMENDUA
 NUEVA RED FERROVIARIA, ORDENACION

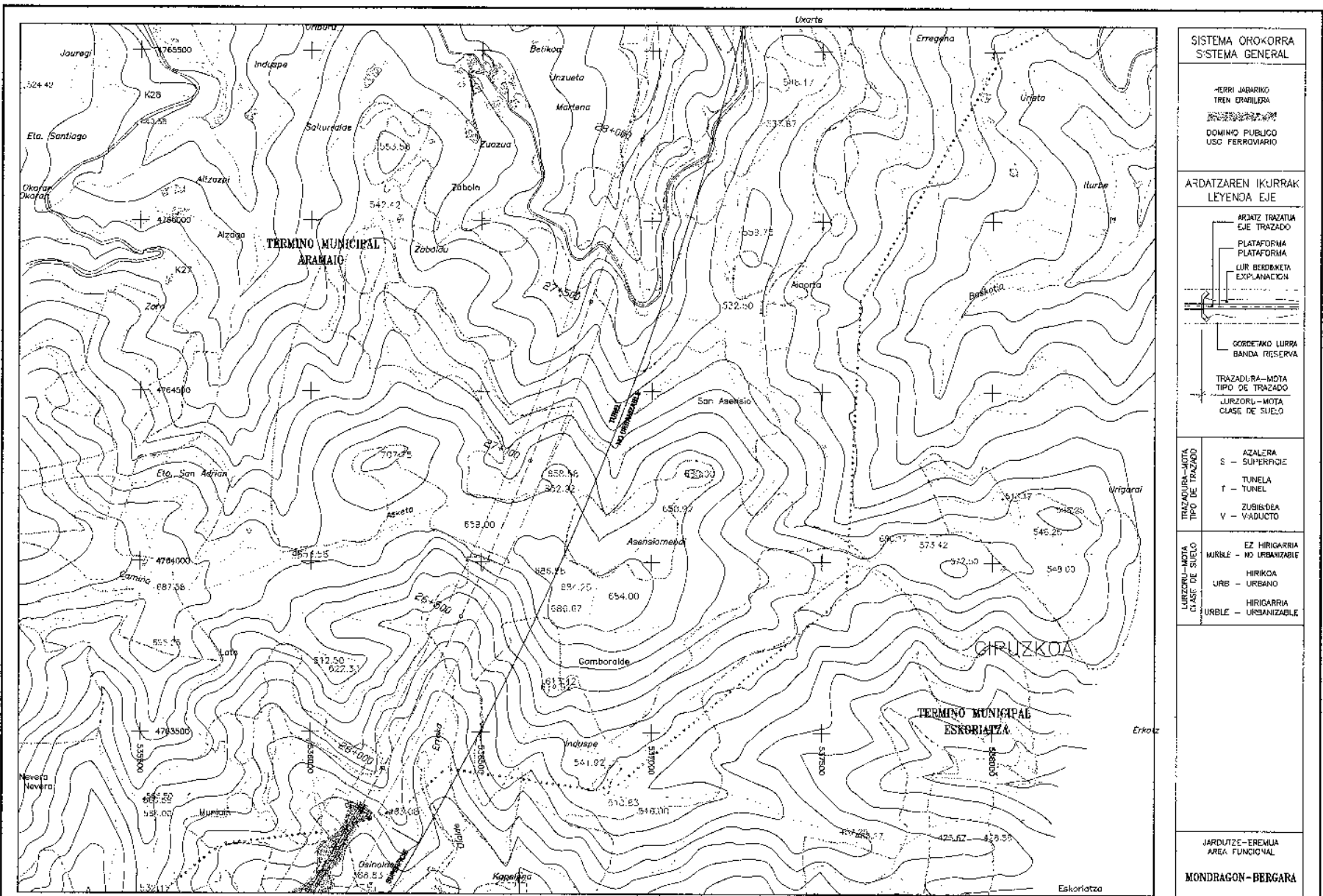
PLANO IK / PLANO
 02
 ORRIA / HOJA
 55etik 10 de 65



SISTEMA OROKORRA SISTEMA GENERAL	
HERRI JAURKIDETZA HERRI ERABLERIA DOMINIO PUBLICO USO FERROVIARIO	
ARDATZAREN IKURRAK LEYENDA EJE	
ARBIZ TRAZATUA EJE TRAZADO PLATAFORMA PLATAFORMA LUR BERDINKETA EXPLANACION	
GORDETAKO LURRA BANKA RESERVA	
TRAZADURA-MOTA TPO DE TRAZADO LURZORU-MOTA CLASE DE SUELO	
TRAZADURA-MOTA TPO DE TRAZADO	S - SUPERFICIE T - TUNEL ZUBIBIOEA V - VIADUCTO
LURZORU-MOTA CLASE DE SUELO	HIRBLE - NO URBANIZABLE HIRIKOIA URB - URBANO HIRIGARRIA URBLE - URBANIZABLE
JARDUTZE-EREMUA AREA FUNCIONAL MONDRAGON-BERGARA	

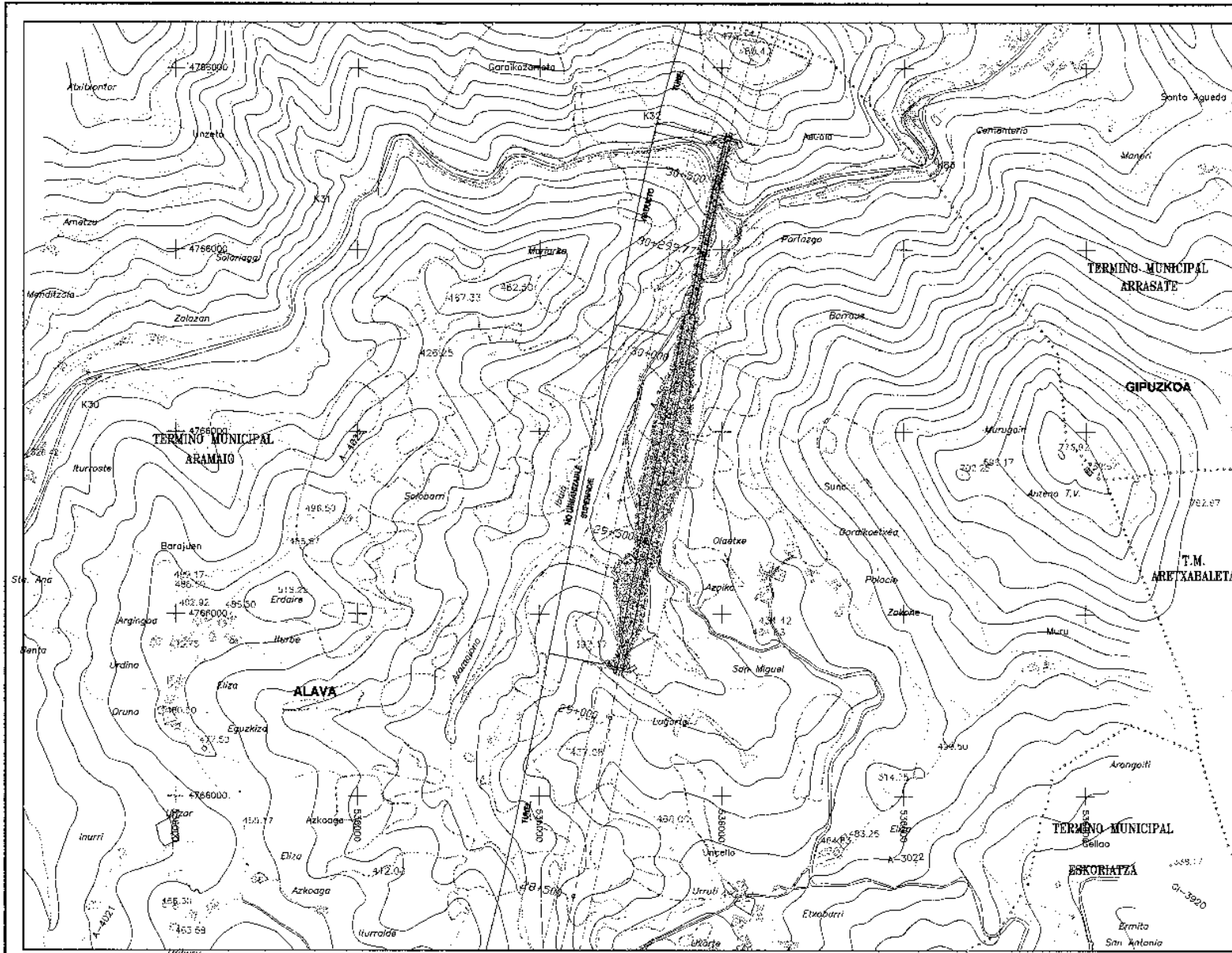
69. Alaren Gehigarria - Suplemento al n.º 69
 2001eko apirilak 9, astelehena - Lunes 9 de abril de 2001


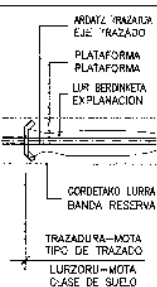
EUSKO JAURLARITZA <small>DEPARTAMENTO DE OBRAS PUBLICAS Y SERVICIOS REGIONALES</small> <small>DIRECCION GENERAL DE OBRAS PUBLICAS</small> <small>DIRECCION DE INGENIERIA DE OBRAS PUBLICAS</small>	GOBIERNO VASCO <small>DEPARTAMENTO DE OBRAS PUBLICAS Y SERVICIOS REGIONALES</small> <small>DIRECCION GENERAL DE OBRAS PUBLICAS</small> <small>DIRECCION DE INGENIERIA DE OBRAS PUBLICAS</small>	A-KALKULATZAILEA CONSULTOR: SENER <small>INGENIERIA Y SISTEMAS, S.A.</small>	ESKALA: JATORRIKOA A1 ESCALA: ORIGINAL 1/0,000 <small>0 50 100 150 200</small>	DATA: FECHA: OCTUBRE 2000 ko URRIA	PROIEKTUAREN IZENBURUA: TITULO DEL PROYECTO: PLAN TERRITORIAL SECTORIAL DE LA RED FERROVIARIA EN LA CAPEZ DOCUMENTO APROBACION PROVISIONAL	PLAZAREN IZENBURUA: TITULO DEL PLANO: TREN BIDE SARE BERRIA. ANTOLAMENDUA NUESTRA RED FERROVIARIA. ORDENACION	PLANO ZK / PLANO: 02 ORRIA / HOJA 56 em. 11 de 55
--	---	--	---	---	---	--	--




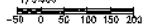
SISTEMA OROKORRA S-SISTEMA GENERAL FERROVIARIO FERROVIARIO DOMINIO PUBLICO USO FERROVIARIO	
ATDATZAREN IKURRAK LEYENOA EJE	
ARATZ TRAZATIA EJE TRAZADO PLATAFORMA PLATAFORMA CUR BERDUEKITA EXPLANACION	
COORDENAKO LURRA BANDA RESERVA	
TRAZADURA-MOTA TIPO DE TRAZADO LURZORU-MOTA CLASE DE SUELO	
TRAZADURA-MOTA TIPO DE TRAZADO	AZALERA S - SUPERFICIE TUNELA T - TUNEL ZUBIRIOEA V - VADUCTO
TIPO DE SUELO MURBLE-URBIZIA TIPO DE SUELO	EZ HIRIGARRIA NO URBANIZABLE HIRIKOEA URB - URBANO HIRIGARRIA URBLE - URBANIZABLE
JARDUTZE-EREMUA AREA FUNCIONAL MONDRAGON-BERGARA	

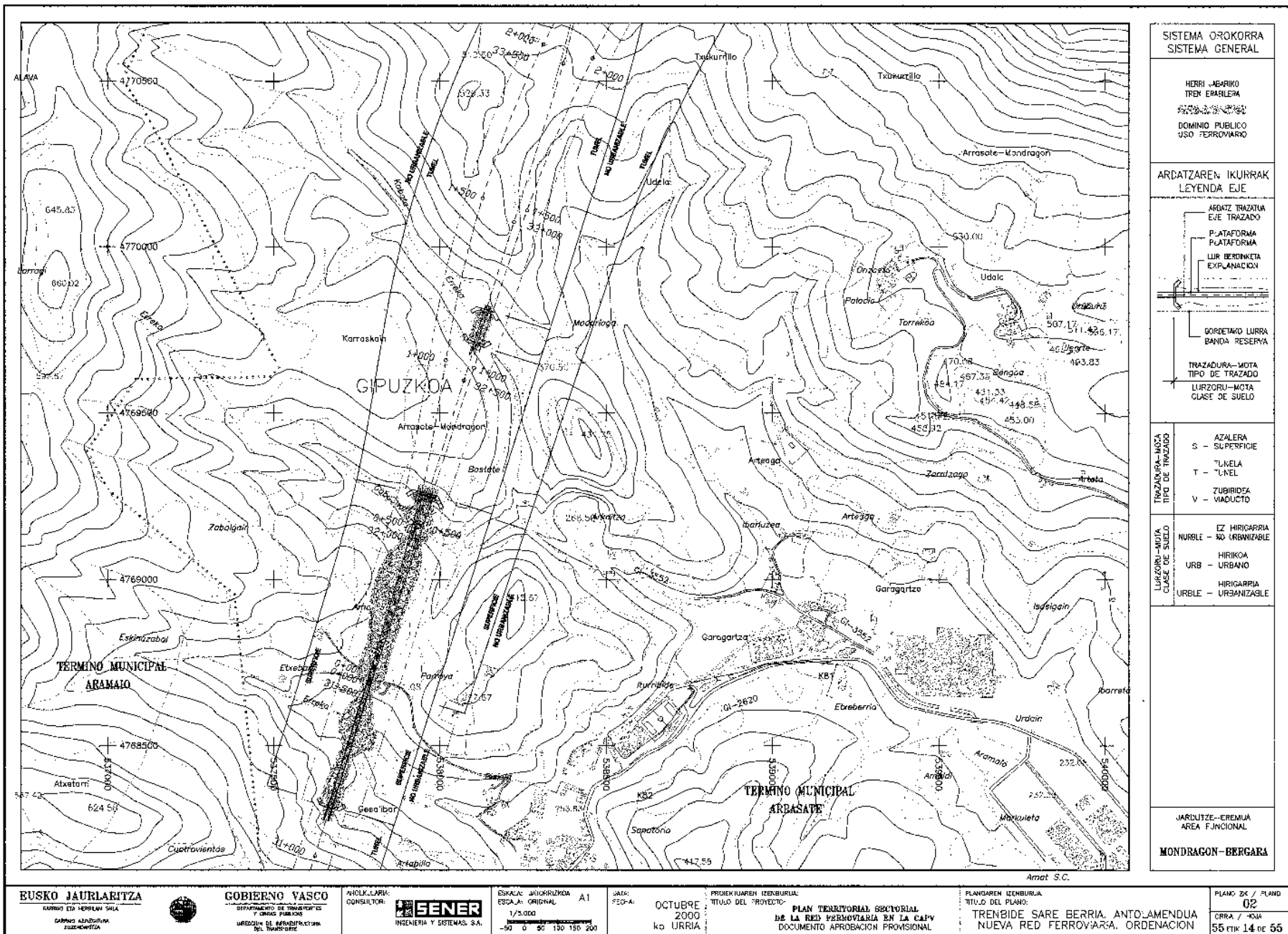
EUSKO JAURLARITZA GOBIERNO VASCO DEPARTAMENTO DE TRANSPORTES Y OBRAS PUBLICAS DIRECCION DE ADMINISTRACION DEL TRANSPORTE	ARKULULARA CONSULTOR: SENER INGENIERIA Y SISTEMAS, S.A.	ESKALA: JATORRIKOA A1 ESCALA ORIGINAL: 1/5.000 0 50 100	DATA: FECHA: OCTUBRE 2000 KO URRIA	PROIEKTAREN IZENBURUA: TITULO DEL PROYECTO: PLAN TERRITORIAL SECTORIAL DE LA RED FERROVIARIA EN LA CAPV DOCUMENTO APROBACION PROVISIONAL	PLANOAREN ZENBURUA: TITULO DEL PLANO: TRENBIDE SARE BERRIA, ANTOLAMENDUA NUEVA RED FERROVIARIA. ORDENACION	PLANO 26 / PLANO 02 ORRIA / HOJA 55 EK 12 DE 55
--	---	--	---	---	---	---



SISTEMA OROKORRA SISTEMA GENERAL HERRI JABARRIKO TREH ERABILEREA  DOMINIO PUBLICO USO FERROVIARIO	
ARDATZAREN IKURRAK LEYENDA EJE 	
ORDENAZIOA TIPO DE TRAZADO TIPO DE SUELO	S - AZALERA SUPERFICIE T - TUNELA ZUBIBIDEA V - VIADUCTO HURBLE - EZ HIRKARRIA HIRKARRIA URB - URBANO URBLE - URBANIZABLE
JARDUTZE-CREMLIA AREA FUNCIONAL MONDRAGON-BERGARA	

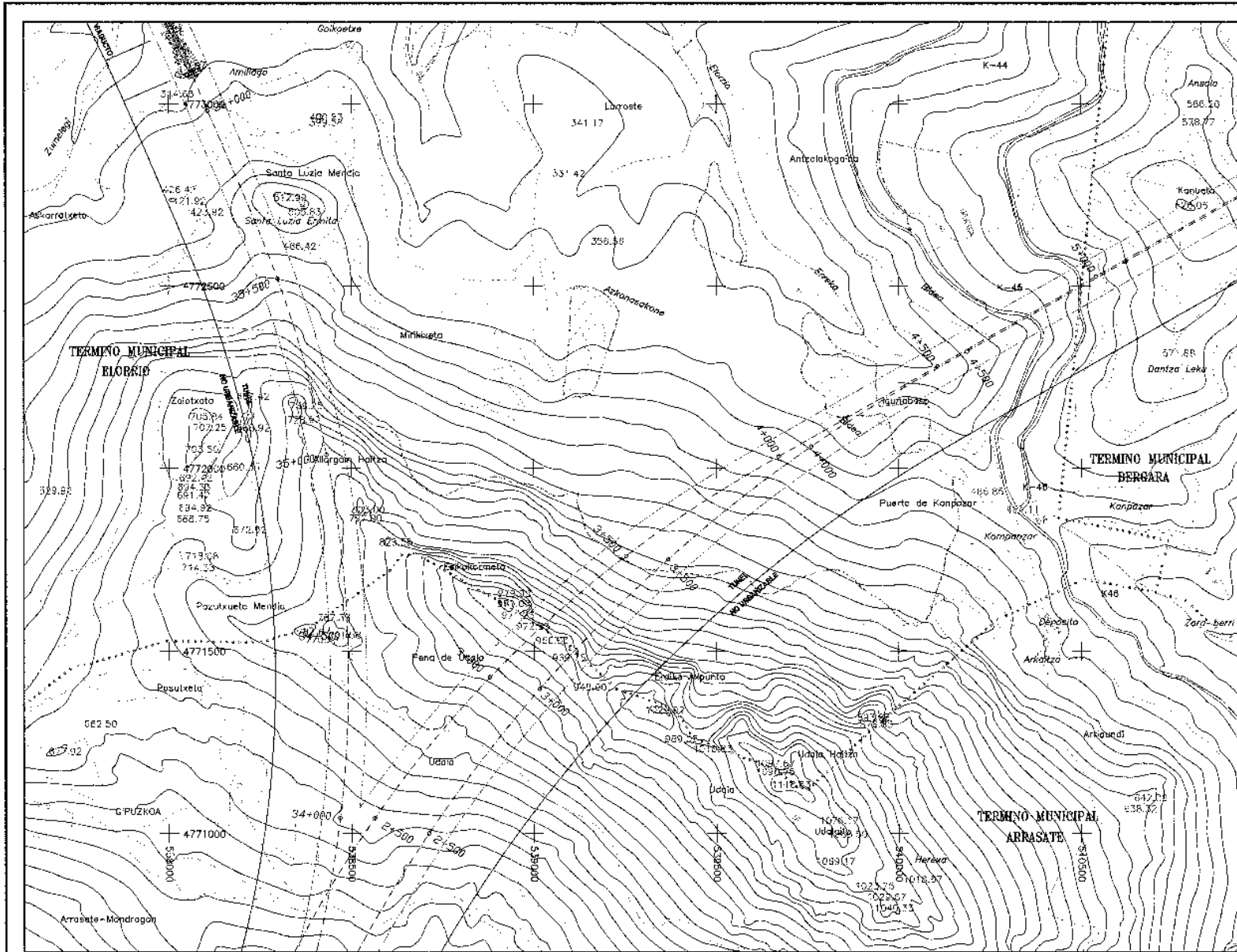
69. Alaren Gehigarria - Suplemento al n.º 69
 2001eko apirilak 9, astelehena - Lunes 9 de abril de 2001

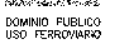
EUSKO JAURLARITZA <small>GAZTANOKI JAURLARITZA</small> <small>GAZTANOKI JAURLARITZA</small> <small>ZABALDITZA</small>	GOBIERNO VASCO <small>DEPARTAMENTO DE TRANSPORTES Y OBRAS PUBLICAS</small> <small>DIRECCION DE INFRAESTRUCTURAS DEL TRANSPORTE</small>	<small>AVILKOLARIK</small> <small>CONSULTOR:</small>  <small>INGENIERIA Y SISTEMAS, S.A.</small>	<small>ESKALA: JARDUTZERA</small> <small>ESKALA: ORIGINAL</small> <small>1/5.000</small> 	<small>DATA:</small> <small>2000</small> <small>OCTUBRE</small> <small>ko URRIA</small>	<small>PROIEKTUAREN IZENA:</small> <small>TITULO DEL PROYECTO:</small> PLAN TERRITORIAL SECTORIAL DE LA RED FERROVIARIA EN LA CAPV <small>DOCUMENTO APROBACION PROVISIONAL</small>	<small>PLANUAREN ZENBURUA:</small> <small>TITULO DEL PLANO:</small> TRENE-DE SARE BERRIA, ANTOJAMENDUA <small>N.IEVA RED FERROVIARIA, ORDENACION</small>	<small>PLANO 2K / PLANO</small> <small>02</small> <small>ORRA / FOLIO</small> <small>55 ETX 13 DE 55</small>
---	---	--	--	--	--	--	---



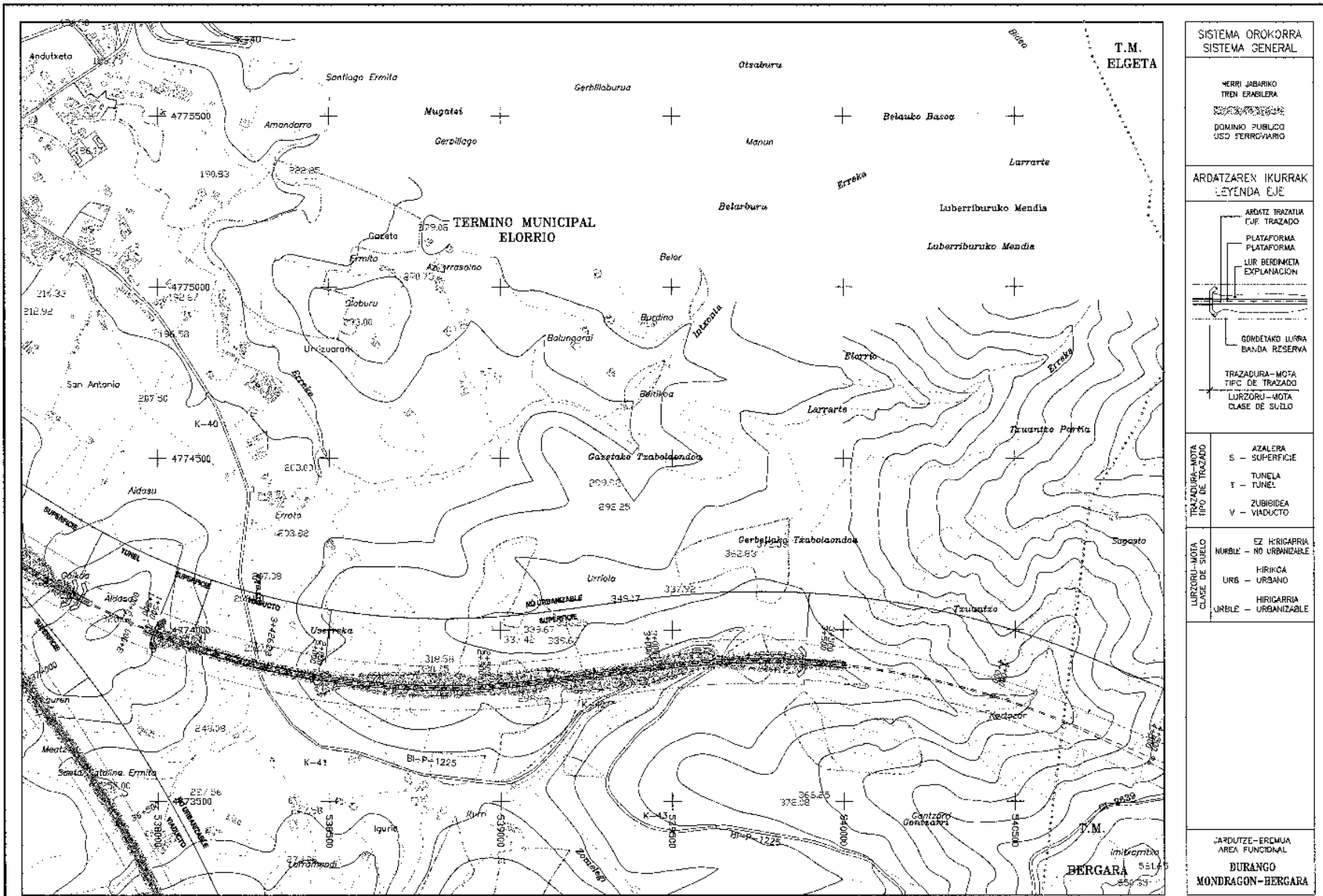
SISTEMA OROKORRA SISTEMA GENERAL	
HERRI JAENIKO TREN ERARLEA DOMINIO PUBLICO USO FERROVIARIO	
ARDATZAREN IKURRAK LEYENDA EJE	
ARDATZ TRAZADIA EJE TRAZADO PLATAFORMA PLATAFORMA LUR BERONKETA EXPLANACION	
GORDETAKO LURRA BANDA RESERVA TRAZADURA-MOTA TIPO DE TRAZADO LURZORU-MOTA CLASE DE SUELO	
FORZATU DA DITU KASUak VERBAZIZEN	S - AZALERA - SUPERFICIE T - TUNELA - TUNEL V - ZUBIRIOSA - VIADUCTO
TRENAREN SARE ERABILTZE KASUak VERBAZIZEN	EZ HIRIGARRIA - NO URBANIZABLE HIRIKOIA - URBANO HIRIGARRIA - URBANIZABLE
JARDUTZE-EREMUA AREA FUNCIONAL MONDRAGON-BERGARA	

BUSKO JAURLARITZA ERREMOI ETXEREN SAILA GORRUPA JAARDURAREN ZUZENDUNTZA	GOBIERNO VASCO DEPARTAMENTO DE TRANSPORTES Y OBRAS PUBLICAS DIRECCION DE ADMINISTRACION DEL TRANSPORTE	ANOLKULARIA CONSULTOR: SENER INGENIERIA Y SISTEMAS S.A.	ESKALA: JAKOARRIZKETA ESCALA: ORIGINAL 1/5.000 0 50 100 150 200	DATA: FECHA: OCTUBRE 2000 ko URRIA	PROIEKTIAREN IZENBURUA: TITULO DEL PROYECTO: PLAN TERRITORIAL SECTORIAL DE LA RED FERROVIARIA EN LA CAPV DOCUMENTO APROBACION PROVISIONAL	PLANAREN IZENBURUA: TITULO DEL PLANO: TREN BIDE SARE BERRIA, ANTOZAMENDUA NUEVA RED FERROVIARIA. ORDENACION	PLANO 26 / PLANO 02 ORRA / ORRA 55 ETX 14 DE 55
---	---	---	--	--	---	--	--



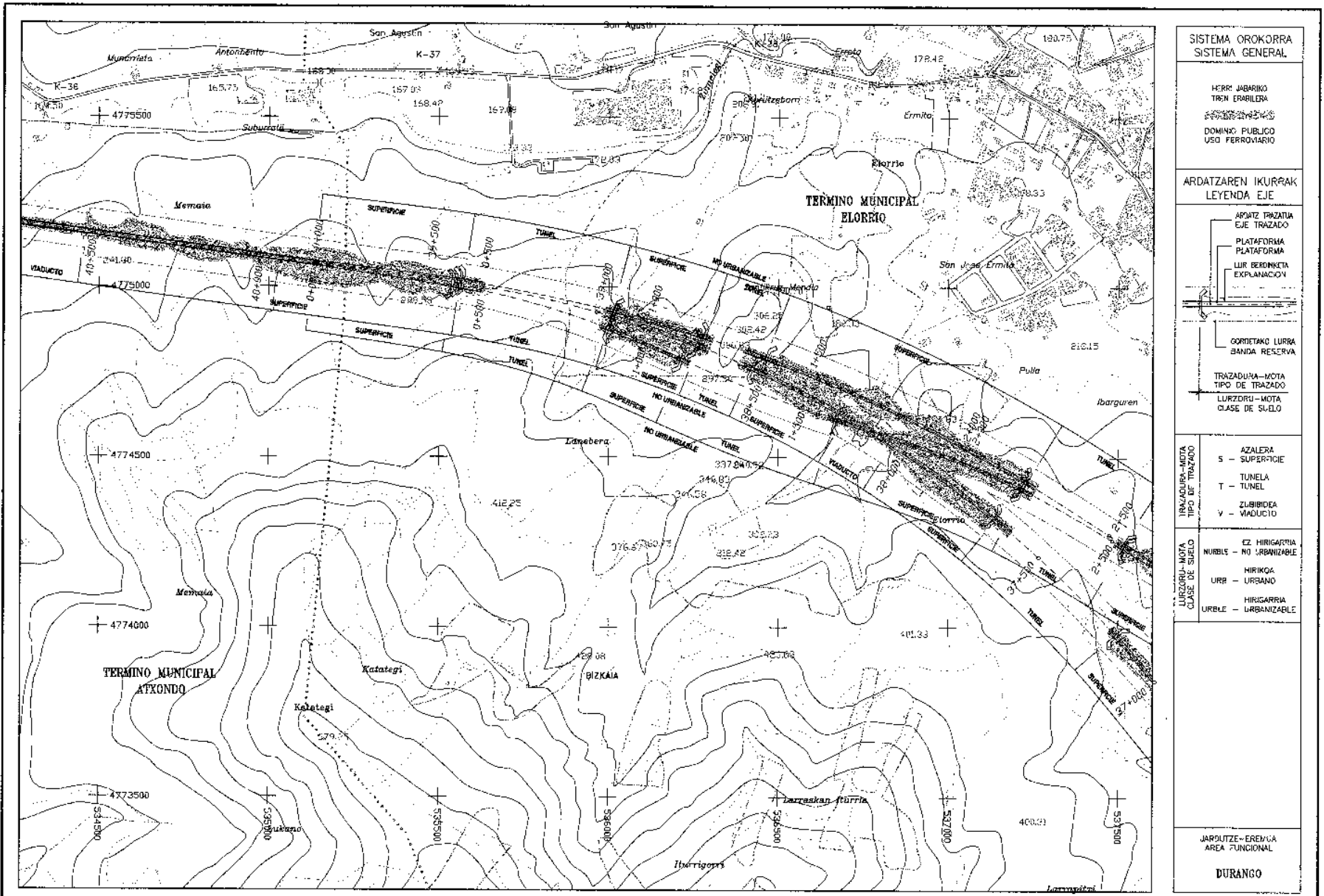
SISTEMA OROKORRA SISTEMA GENERAL	
HERRI JABARIKO TREN ERABILERA  DOMINIO PUBLICO USO FERROVIARIO	
ARDATZAREN IKURRAK LEYENDA EJE	
	
ARDITZ TRAZATIA EJE TRAZADO PLATAFORMA PLATAFORMA UR BERDINKETA EXPLANACION	
	
GORDETAKO LURRA BANDA RESERVA TRAZADURA-MOTA TIPO DE TRAZADO LURZORRI-MOTA CLASE DE SUELO	
TRAZADURA-MOTA TIPO DE TRAZADO	S - AZALERA SUPERFICIE T - TUNELA TUNEL V - ZUBIRIDEA VIADUCTO
TRAZADURA-MOTA CLASE DE SUELO	HURBLE - EZ HIRIGARRIA NO URBANIZABLE HIRIKOIA URB - URBANO HIRIGARRIA URBLE - URBANIZABLE
JARDUTZE-EREMUA AREA FUNCIONAL MONDRAGON-BERGARA DURANGO	

69. Alaren **Gehigarria** - **Suplemento** al n.º 69
 2001eko apirilak 9, astelehena - Lunes 9 de abril de 2001



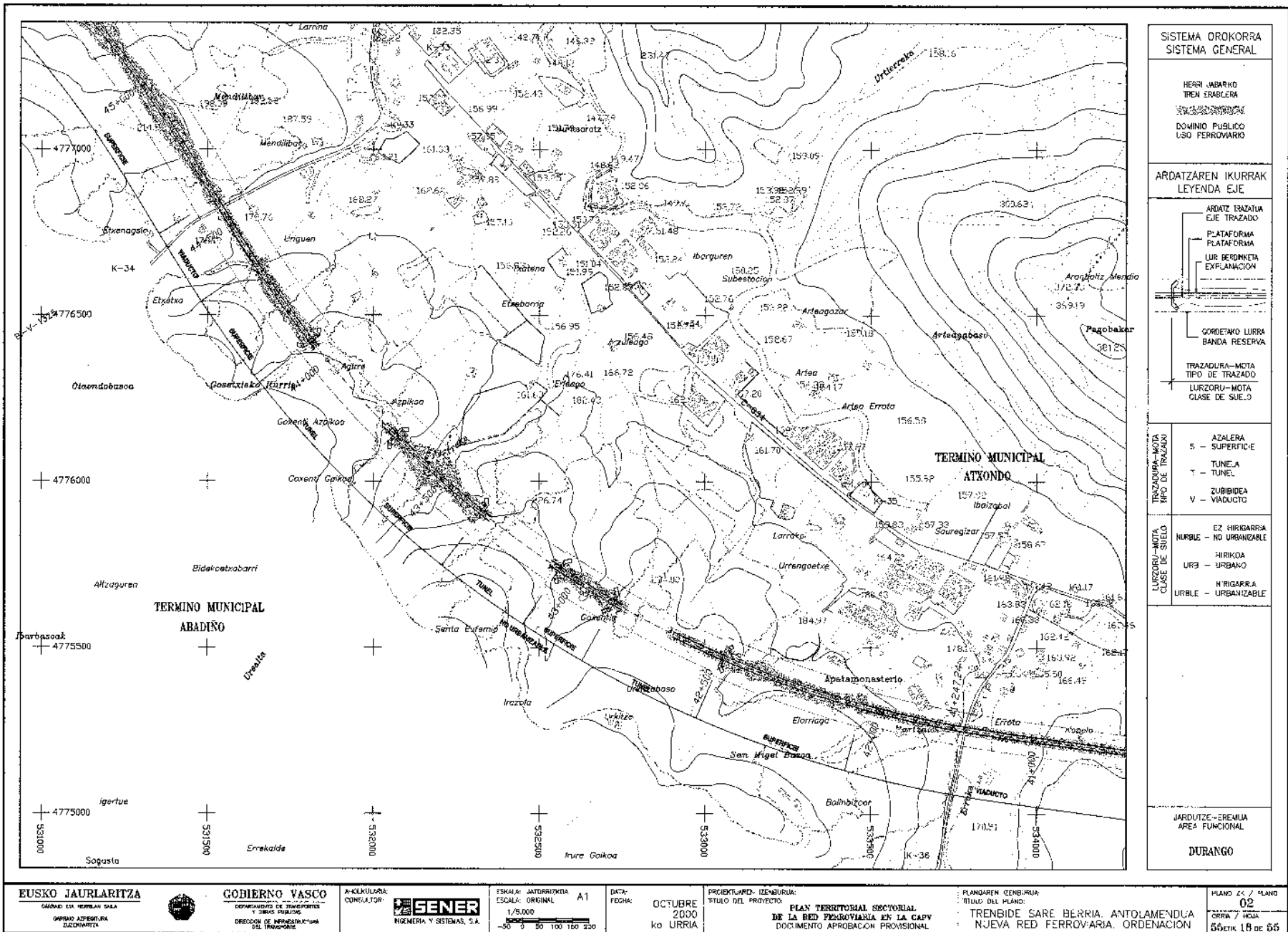
SISTEMA OROKORRA SISTEMA GENERAL	
FERRI JABARIKO TREN ERABILERA DOMINIO PUBLICO USO FERROVIARIO	
ARDATZAREN IKURRAK LEYENDA EJE	
TRAZADURA-MOTA TIPO DE TRAZADO	S - AZALERA S - SUPERFICIE T - TUNELA T - TUNEL ZUBIBIDEA V - VIADUCTO
LURZORU-MOTA CLASE DE SUELO	EZ HIRIGARRIA NO URBANIZABLE HIRIKKA URB - URBANO HIRIGARRIA URBLE - HIRIGARRIA URBANIZABLE
JARDUTZE-EREMUA AREA FUNCIONAL DURANGO MONDRAGON-BERGARA	

EUSKO JAURLARITZA DEPARTAMENTO DE TRANSPORTES Y OBRAS PUBLICAS DIRECCION DE INFRAESTRUCTURAS DEL TRANSPORTE	GOBIERNO VASCO DEPARTAMENTO DE TRANSPORTES Y OBRAS PUBLICAS DIRECCION DE INFRAESTRUCTURAS DEL TRANSPORTE	ANOLKULARIA CONSULTOR SENER INGENIERIA Y SISTEMAS, S.A.	ESKALA: JATORRIZKIDA ORIGINAL COPIA: 1/5.000 -50 0 50 100 150 200	DATA: FECHA: OCTUBRE 2000 ko URRIA	PROIEKTUAREN IZENBURUA: TITULO DEL PROYECTO: PLAN TERRITORIAL SECTORIAL DE LA RED FERROVIARIA EN LA CAPV DOCUMENTO APROBACION PROVISIONAL	PLANAREN IZENBURUA: TITULO DE PLANO: TRENBIDE SARE BERRIA, ANTOLAMENDUA NUEVA RED FERROVIARIA. ORDENACION	PLANO 2K / PLANO 02 069A / 110A 55 ETX 16 DE 55
--	---	---	---	---	--	--	---



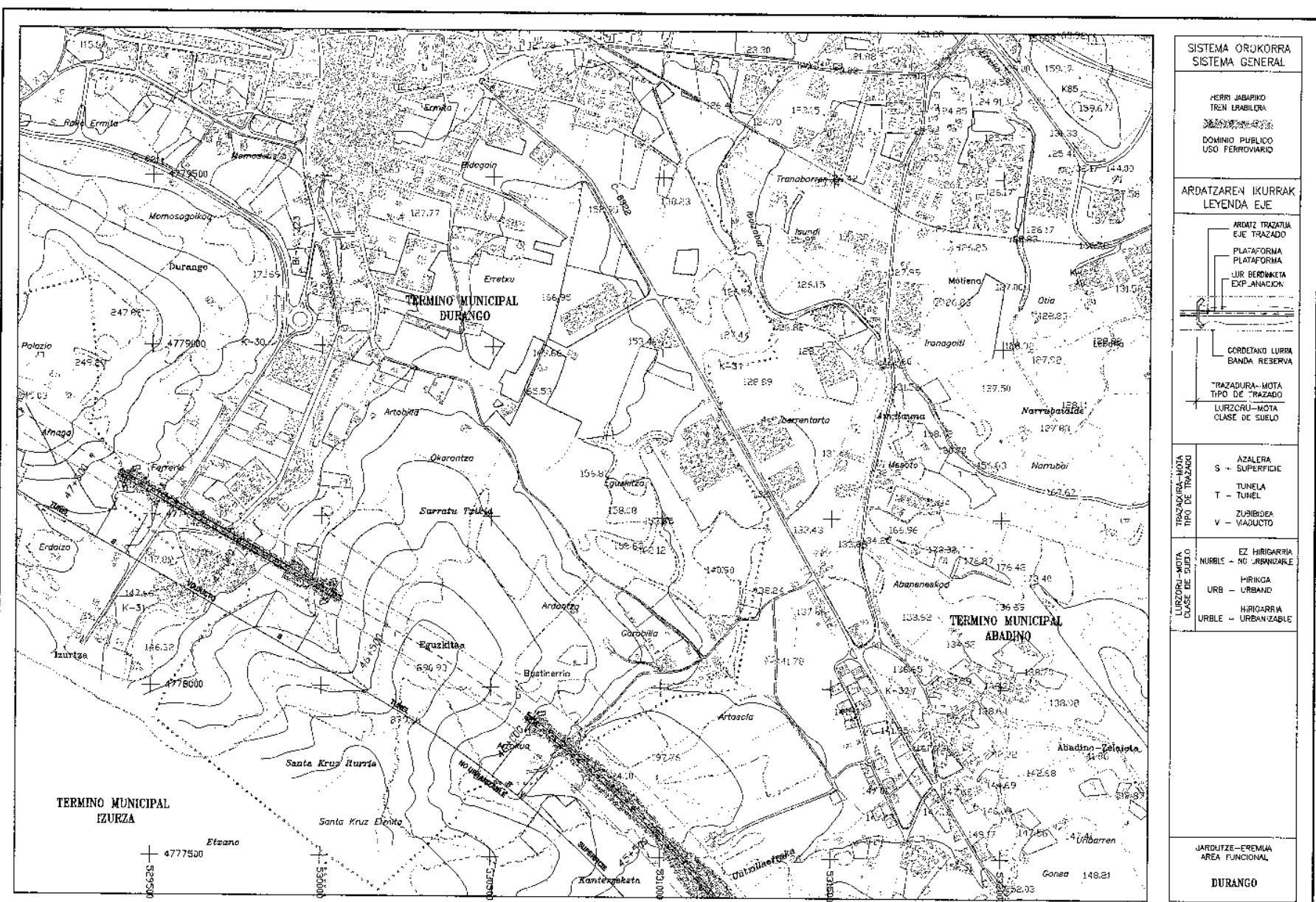
SISTEMA OROKORRA SISTEMA GENERAL	
HERRI JABARIKO TREN ERABILERA DOMINIO PUBLICO USO FERROVIARIO	
ARDATZAREN IKURRAK LEYENDA EJE	
APURTZ TRAZATUA EJE TRAZADO PLATAFORMA PLATAFORMA LUR BERRONKIA EXPLANACION	
GORRIKINGO LURRA BANDA RESERVA	
TRAZADURA - MOTA TIPO DE TRAZADO LURZORU - MOTA CLASE DE SUELO	
IRANZARUA TIPO DE TRAZADO	AZALERA S - SUPERFICIE T - TUNEL V - VIADUCTO
IRANZARUA TIPO DE SUELO	EZ HIRIGARRIA NO URBANIZABLE HIRIKIGA URB - URBANO HIRIGARRIA URBLE - URBANIZABLE
JARDUTZE-EREBUA AREA FUNCIONAL	
DURANGO	

EUSKO JAURLARITZA BARRIO ETX. HERRIEN SALA GORRION AGINTARITZA LEZIOA	GOBIERNO VASCO DEPARTAMENTO DE TRANSPORTES Y OBRAS PUBLICAS DIRECCION DE INFRAESTRUCTURAS DE TRANSPORTE	ANULUARIAR CONSULTOR: SENER INGENIERIA Y SISTEMAS, S.A.	ESCALA: INTORRIZKON ESCALA: ORIGINAL 1/5.000 -80 0 50 100 150 200	DATA: FECHA: OCTUBRE 2000 ko URRIA	PROIEKTUAREN ZERBURUA: TITULO DEL PROYECTO: PLAN TERRITORIAL SECTORIAL DE LA RED FERROVIARIA EN LA CAPV DOCUMENTO APROBACION PROVISORIAL	PLANAREN ISLAPURUA: TITULO DEL PLANO: TREMBIDE SARE BERRIA, ANTOLAMENDUA NUEVA RED FERROVIARIA, ORDENACION	PLANO IK / PLANO 02 ORRI / HOJA 53enr 17 de 55
---	--	---	--	--	--	---	---



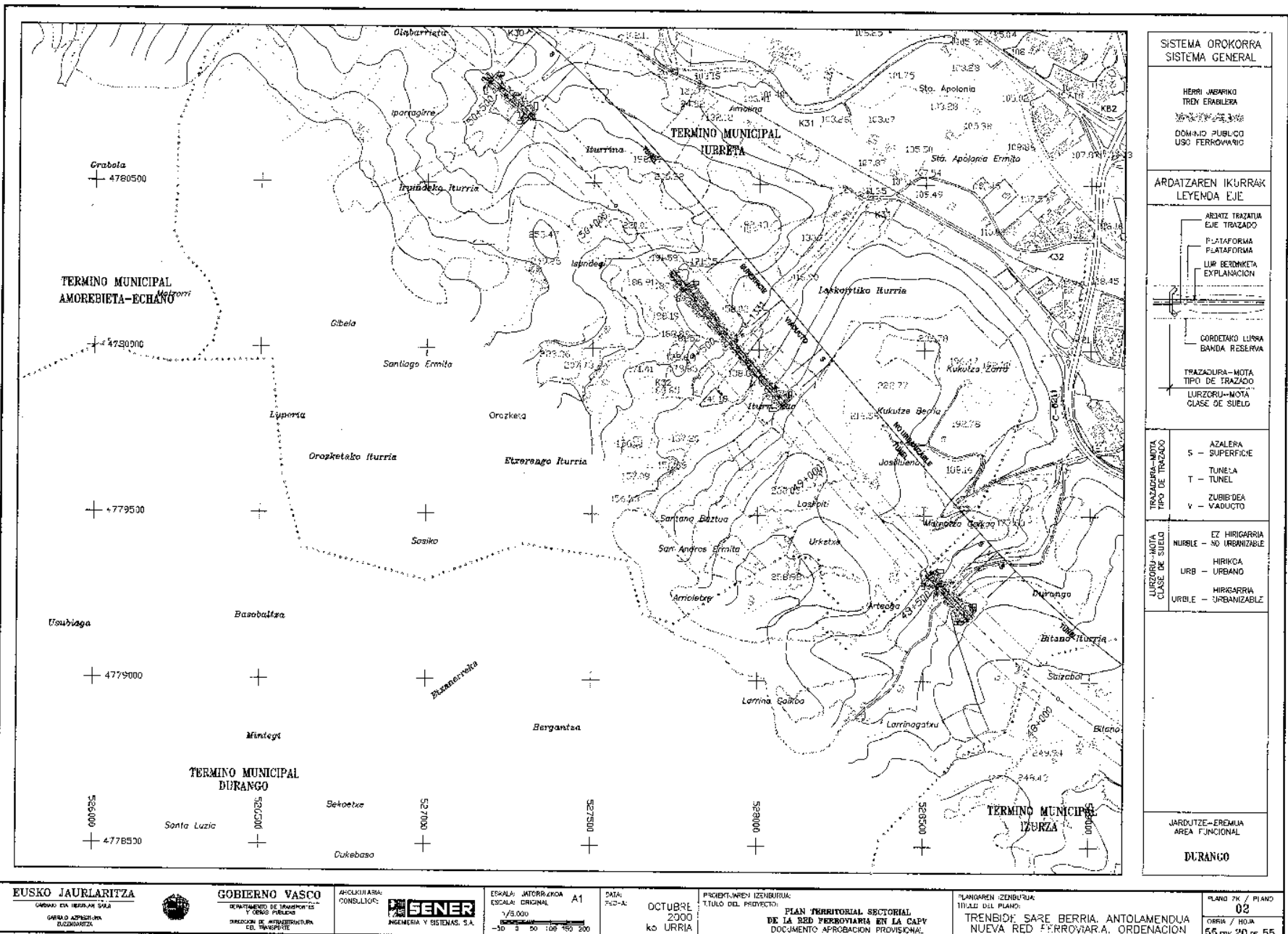
SISTEMA OROKORRA SISTEMA GENERAL	
HERRI JABARKO TREN ERABLEREA DOMINIO PUBLICO USO FERROVIARIO	
ARDATZAREN IKURRAK LEYENDA EJE	
ARDATZ TRAZATUA EJE TRAZADO PLATAFORMA PLATAFORMA LUR BERONKETA EXPLANACION GORDEKETA LURRA BANDA RESERVA TRAZADURA-MOTA TIPO DE TRAZADO LURZORU-MOTA CLASE DE SUELO	
TRAZADURA-MOTA TIPO DE TRAZADO	S - AZALERA SUPERFICIE T - TUNEL V - ZUBIBIDEA VIADUCTO
LURZORU-MOTA CLASE DE SUELO	EZ HIRIGARRIA NO URBANIZABLE HIRIKIDA URB - URBANO HIRIGARRIA URBILE - URBANIZABLE
JARDUTZE-EREMUA AREA FUNCIONAL DURANGO	

EUSKO JAURLARITZA GOBIERNO VASCO DEPARTAMENTO DE TRANSPORTES Y SERVICIOS PUBLICOS DIRECCION DE INGENIERIA Y SISTEMAS DEL TRANSPORTE	A-KOLAKUTIA: CONSULTOR: INGENIERIA Y SISTEMAS, S.A.	ESKALA: JARDUTZEKIDA ESKALA: ORIGINAL 1/5.000 -50 0 50 100 150 200	DATA- FECHA: OCTUBRE 2000 ko URRIA	PROIEKTUAREN IZENBURUA: TITULO DEL PROYECTO: PLAN TERRITORIAL SECTORIAL DE LA RED FERROVIARIA EN LA CAPV DOCUMENTO APROBACION PROVISIONAL	PLANAREN GEBURUA: TITULO DEL PLANO: TRENBIDE SARE BERRIA. ANTOLAMENDUA NJEVA RED FERROVIARIA. ORDENACION	PLANO EK / PLANO 02 ORRIA / HOJA 55etik 18 de 55
--	---	---	--	---	---	---



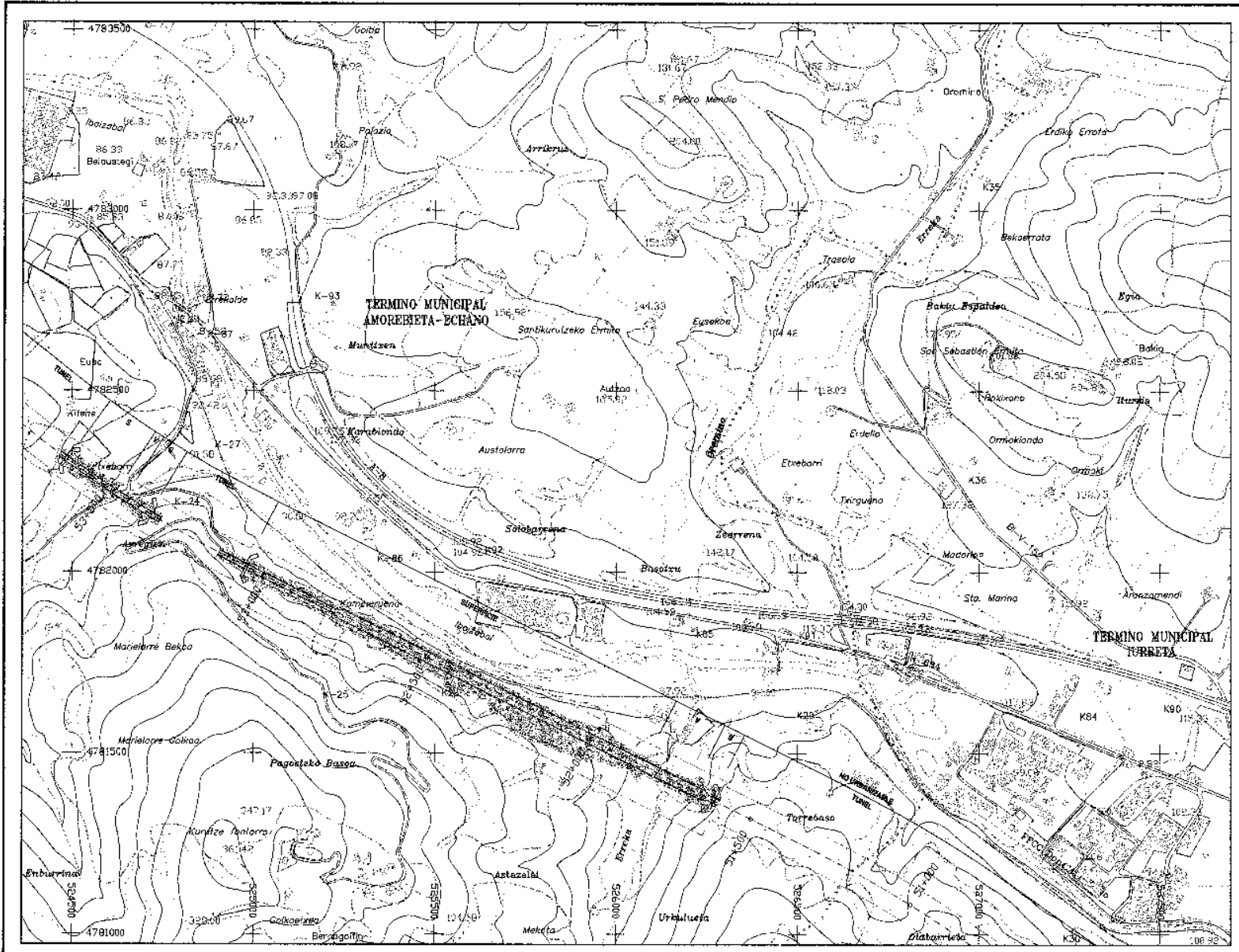
SISTEMA OROKORRA SISTEMA GENERAL	
HERRI JABARIKO TREN LABILERA DOMINIO PÚBLICO USO FERROVIARIO	
ARDATZAREN IKURRAK LEYENDA EJE	
ARDATZ TRAZATUA EJE TRAZADO PLATAFORMA PLATAFORMA JUR. BERRIKETA EXP. ANEXION CORDETAKO LURRA BANDA RESERVA TRAZADURA-MOTA TIPO DE TRAZADO LURZORU-MOTA CLASE DE SUELO	
TRAZADURA-MOTA TIPO DE TRAZADO	AZALERA SUPERFICIE S - TUNELA TUNEL T - ZUBIBIDEA VADUCTO V -
LURZORU-MOTA CLASE DE SUELO	EZ HIRIGARRIA NO URBANIZABLE HIRIGARRIA URBANIZABLE HIRIGARRIA URBANIZABLE URBLE -
JARDITZE-EREMUA AREA FUNCIONAL DURANGO	

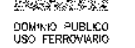

EUSKO JAURLARITZA GOBIERNO VASCO DEPARTAMENTO DE TRANSPORTES Y SERVICIOS PÚBLICOS DIRECCION DE INFRAESTRUCTURA DEL TRANSPORTE	ANOLAKILARA CONSULTOR: ESCALA: A1 ESCALA: ORIGINAL 1/5.000 -50 0 50 100 150 200	DATA: FECHA: OCTUBRE 2000 ko URRIA	PROIEKTUAREN IZENBURUA: TÍTULO DEL PROYECTO: PLAN TERRITORIAL SECTORIAL DE LA RED FERROVIARIA EN LA CAPV DOCUMENTO APROBACION PROVISIONAL	PLANAREN IZENBURUA: TÍTULO DEL PLANO: TRENBIDE SARE BERRIA, ANTOLAMENDUA NJEVA RED FERROVIARIA, ORDENACION	PLANO ZK / PLANO 02 ORRIA / HOJA 55 ENK 19 DE 55
--	--	--	---	---	---




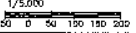
SISTEMA OROKORRA SISTEMA GENERAL	
HERRI JABARIKO TREK ERABILERA DOMINIO PUBLICO USO FERROVIARIO	
ARDATZAREN IKURRAK LEYENDA EJE	
ARRENTZ TRAZATUA EJE TRAZADO PLATAFORMA PLATAFORMA LUR BEZINKETA EXPLANACION	
CORDETAKO LURRA BANDA RESERVA	
TRAZADURA-MOTA TIPO DE TRAZADO LURZORU-MOTA CLASE DE SUELO	
TRAZADURA-MOTA TIPO DE TRAZADO	S - SUPERFICIE T - TUNEL V - VADUCTO
TRAZADURA-MOTA TIPO DE SUELO	EZ HIRIGARRIA NURBLE - NO URBANIZABLE HIRIKOA URB - URBANO HIRIGARRIA URBLE - URBANIZABLE
JARDUTZE-EREMUA AREA FUNCIONAL	
DURANGO	

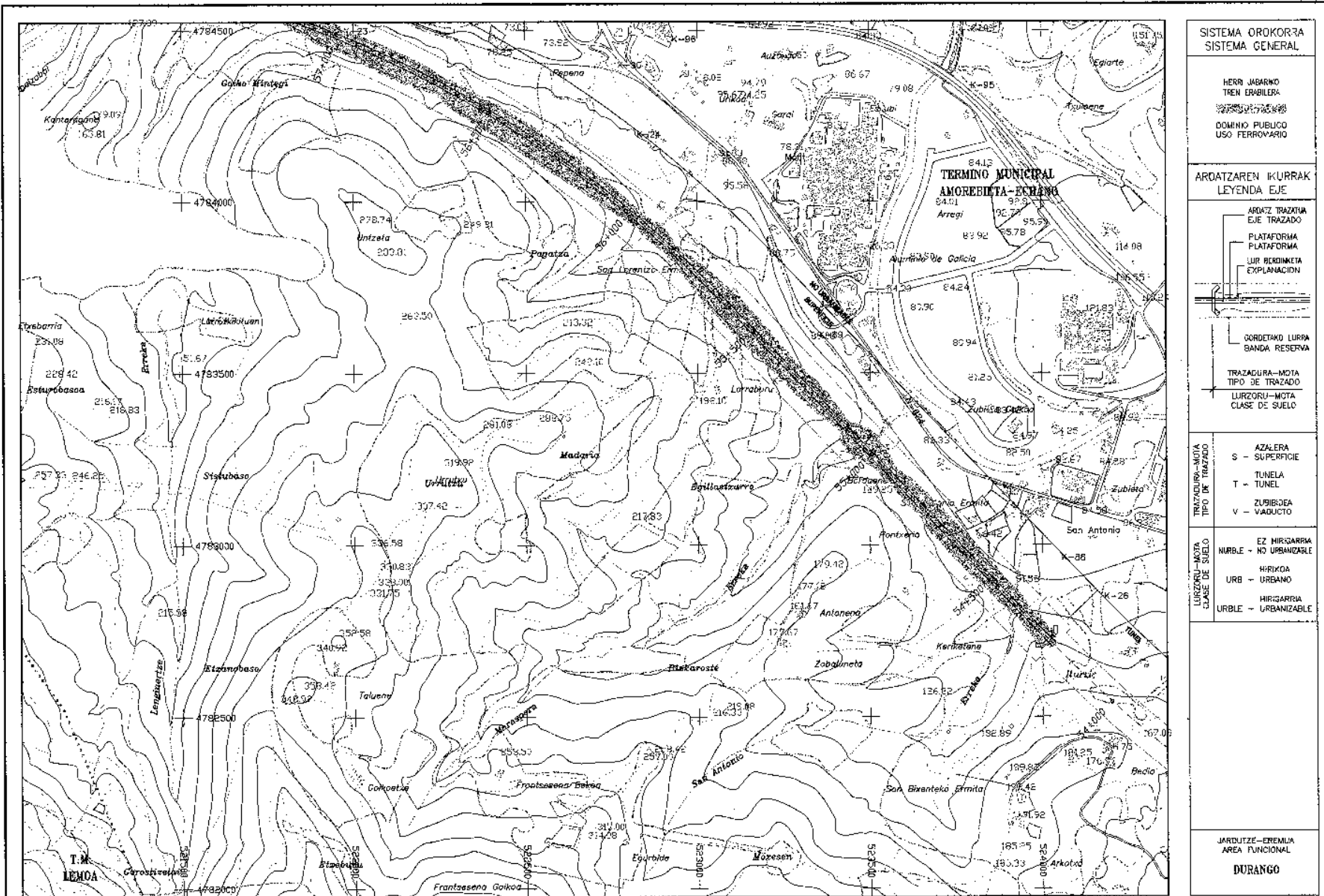
EUSKO JAURLARITZA GOBIERNO EN EL REINO DE ESPAÑA GOBIERNO VASCO DEPARTAMENTO DE TRANSPORTES Y OBRAS PÚBLICAS DIRECCION DE ADMINISTRACION DEL TRANSPORTE	APLICADORA: CONSULTOR: SENER INGENIERIA Y SISTEMAS, S.A.	ESCALA: JATORRIKOA ESCALA: ORIGINAL 1/5.000 -50 0 50 100 150 200	DATA: 2000 OCTUBRE 2000 ko URRIA	PROYECTO: WREN IZENBURUA TITULO DEL PROYECTO: PLAN TERRITORIAL SECTORIAL DE LA RED FERROVIARIA EN LA CAPV DOCUMENTO APROBACION PROVISIONAL	PLANAREN IZENBURUA: TITULO DEL PLANO: TRENDI: SARE BERRIA, ANTOLAMENDUA NUEVA RED FERROVIARIA. ORDENACION	PLANO 7K / PLANO 02 ORRIA / HOJA 55 EK 20 DE 55
--	--	---	--	--	---	---



SISTEMA OROKORRA SISTEMA GENERAL HERRI JABARIKO TREN ERABILETA  DOMINIO PUBLICO USO FERROVIARIO	
ARDATZAREN IKURRAK LEYENDA EJE 	
TRAZADURA-MOTA TIPO DE TRAZADO	S - AZALERA SUPERFICIE T - TUNELA V - VIADUCTO
LURZORU-MOTA CLASE DE SUELO	EZ HIRIGARRIA - NO URBANIZABLE HIRIKOA - URBANIZABLE URB - URBANIZABLE HIRIGARRIA - URBANIZABLE
JARDUTZE-EREMUA AREA FUNCIONAL DURANGO	

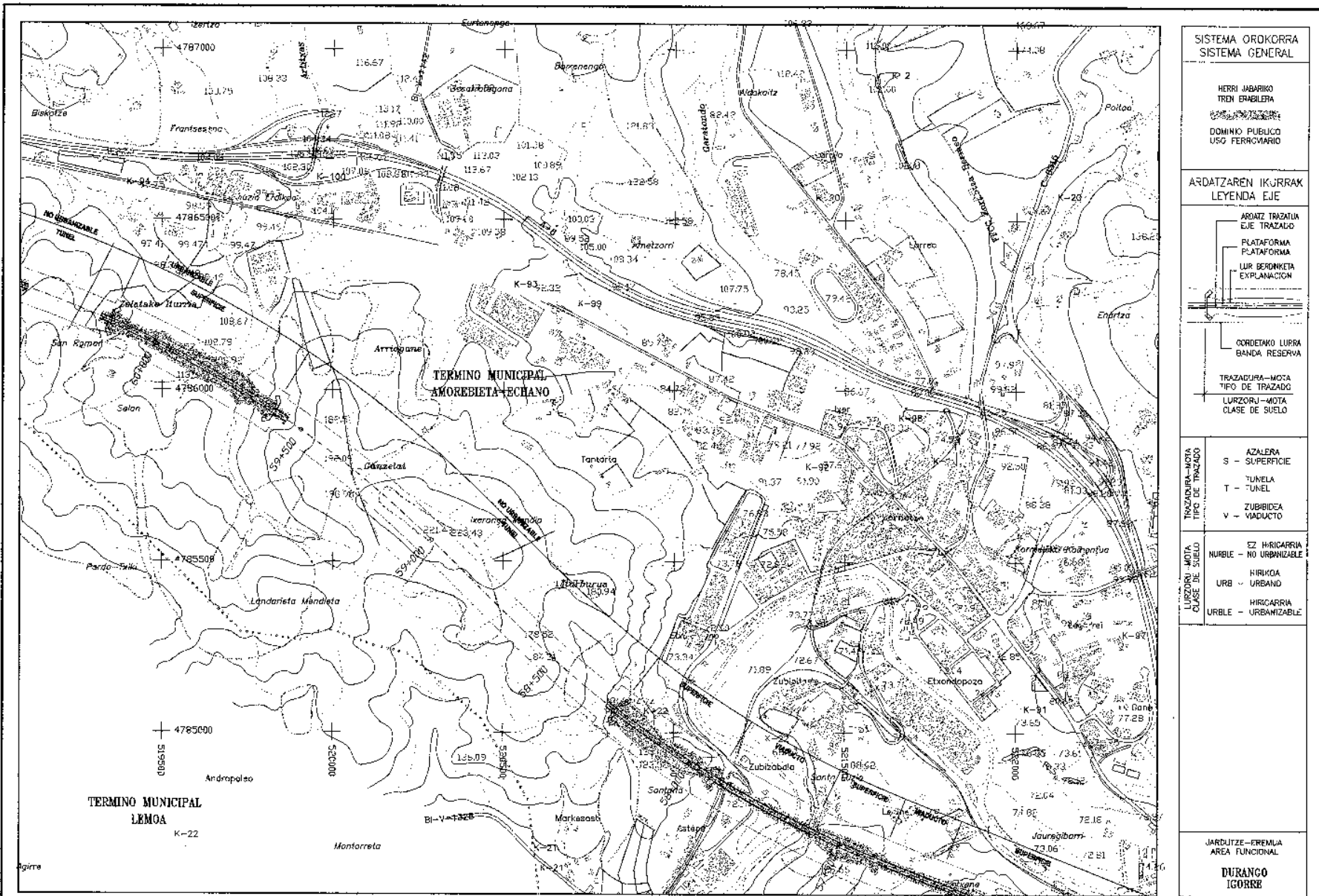
69. Alaren Gehigarria - Suplemento al n.º 69
 2001eko apirilak 9, astelehena - Lunes 9 de abril de 2001

EUSKO JAURLARITZA <small>GOBIERNO DE EUSKADI</small> <small>DEPARTAMENTO DE OBRAS PUBLICAS Y SERVICIOS REGIONALES</small>	GOBIERNO VASCO <small>GOVERNMENT OF BASQUE COUNTRY</small> <small>DEPARTMENT OF PUBLIC WORKS AND REGIONAL SERVICES</small>	INDIKULARRIA: CONSULTOR:  SENER <small>INGENIERIA Y SISTEMAS, S.A.</small>	ESKALA: JAKOARRAZKORRA ESCALA: ORIGINAL 1/5.000 	OCU: FFC-4. OCTUBRE 2000 KO: URRIA	PROIEKTUAREN IZENBURUA: TITULO DEL PROYECTO: PLAN TERRITORIAL SECTORIAL DE LA RED FERROVIARIA EN LA CAPV DOCUMENTO APROBACION PROVISIONAL	INJANAREN ZENBUTIA: TITULO DEL PLANO: TRENBIDE SARE BERRIA. ANTOLAMENDUA NUEVA RED FERROVIARIA. ORDENACION	PLANO 2K / PLANO 02 ORRIA / HOJA 55 ERK 21 DE 55
--	---	--	---	---	---	--	---



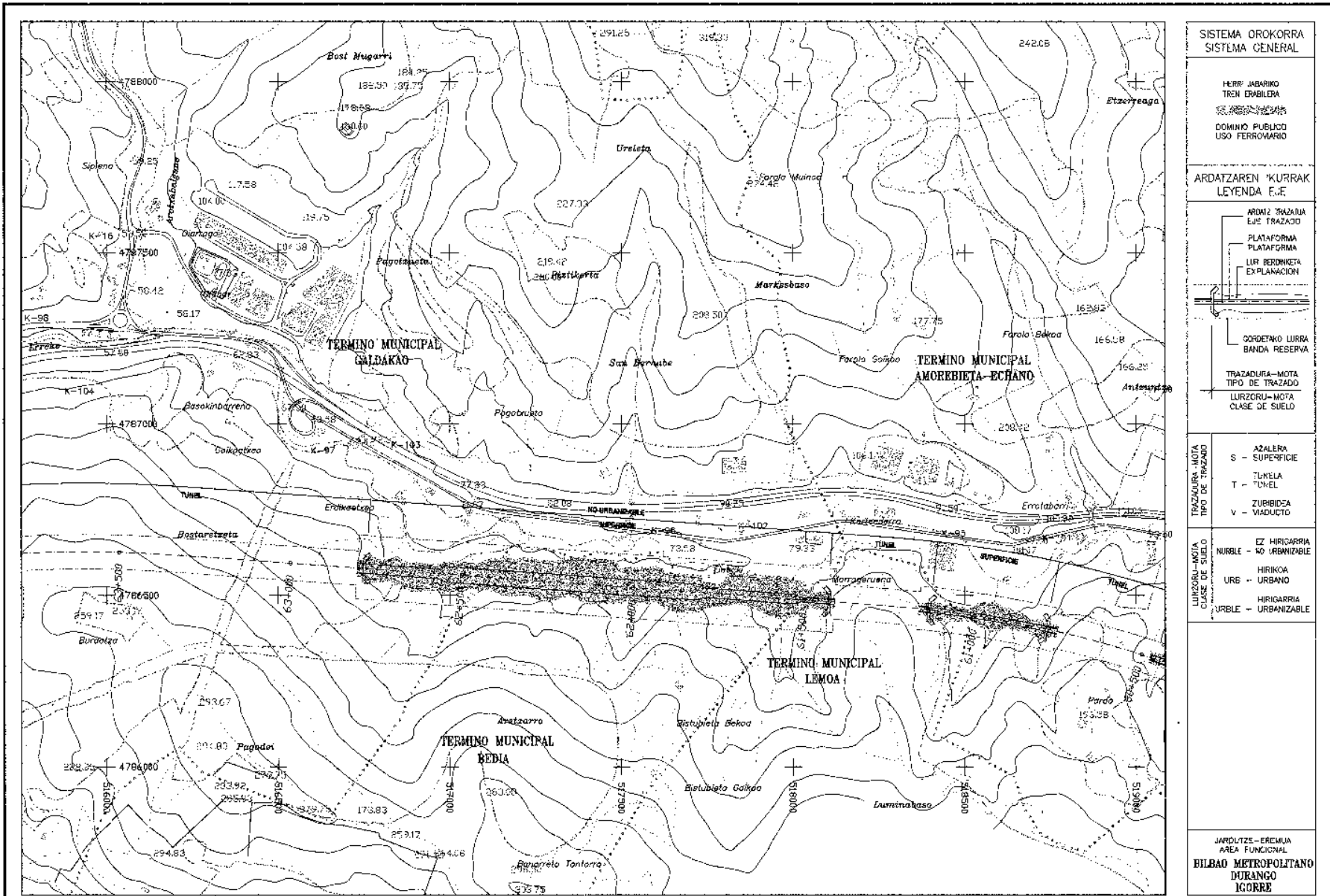
SISTEMA OROKORRA SISTEMA GENERAL	
HERRI JABARKO TREN ERABILERA DOMINIO PUBLICO USO FERROVIARIO	
ARROATZAREN KURRAK LEYENDA EJE	
ARROATZ TRAZATIA EJE TRAZADO PLATAFORMA PLATAFORMA LUR BERRIKETA EXPLANACION GORDETAKO LURRA BANDA RESERVA TRAZAGURA-MOTA TIPO DE TRAZADO LURZORU-MOTA CLASE DE SUELO	
TRAZAGURA-MOTA TIPO DE TRAZADO	S - AZALERA SUPERFICIE T - TUNEL ZUBIBIDEA V - VADUCTO
URBENITATE TIPO DE URBENITATE	EZ HIRIGARRIA RURBLE - NO URBANIZABLE HIRIKOA URB - URBANO HIRIGARRIA URBLE - URBANIZABLE
JARDUTZE-EREMIA AREA FUNCIONAL	
DURANGO	

EUSKO JAURLARITZA ERREAJA EN HERRIALDA DAHA DAHONO AGRODORIA ZUZENDARITZA	GOBIERNO VASCO DEPARTAMENTO DE TRANSPORTES Y OBRAS PUBLICAS DIRECCION DE INFRAESTRUCTURA DEL TRANSPORTE	ARDULKILARIA: CONSULTOR: ENER INGENIERIA Y SISTEMAS, S.A.	ESKALA: JATORRENKA ESKALA ORIGINAL: A1 1/2000 -50 0 50 100 150 200	DATA: TEXTU: OCTUBRE 2000 ko URRIA	PROIEKTUAREN LEHIAZURA: TITULO DEL PROYECTO: PLAN TERRITORIAL SECTORIAL DE LA RED FERROVIARIA EN LA CAPV DOCUMENTO APROBACION PROVISIONAL	PLANAREN GEBURUA: TITULO DEL PLANO: TRENBIDE SARE BERRIA, ANTOLAMENDUA NUEVA RED FERROVIARIA. ORDENACION	PLANO ZK / PLANO 02 ORRIA / HOJA 55 DE 22 de 55
---	--	---	---	--	--	--	--



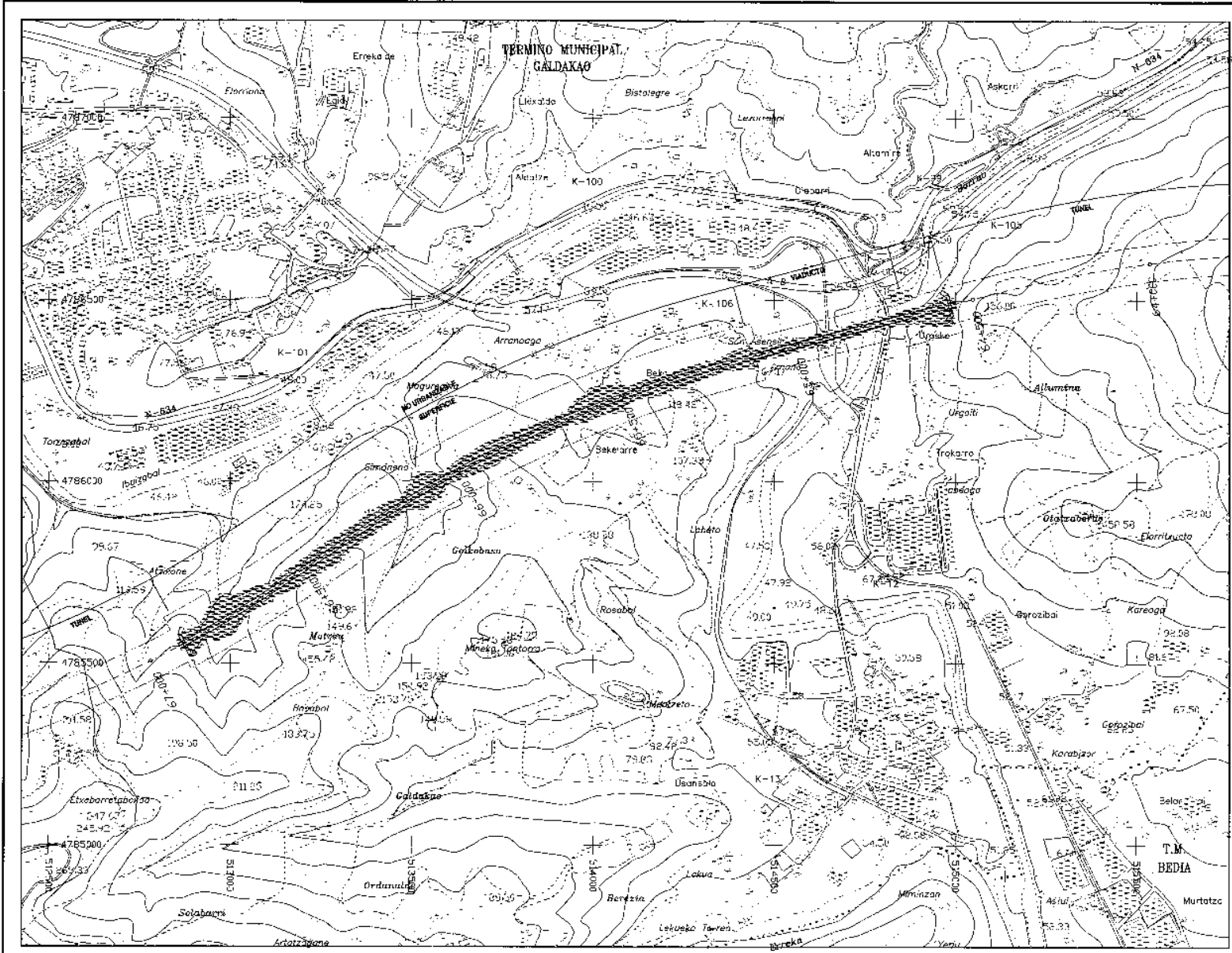
SISTEMA ORDKORRA SISTEMA GENERAL	
HERRI JABARIKO TREN ERABILERAK DOMINIO PUBLIKO URS FERROVIARIO	
ARDATZAREN IKURRAK LEYENDA EJE	
ARDATZ TRAZATUA EJE TRAZADU PLATAFORMA PLATAFORMA LUR BERONKETA EXPLANACION	
CORRETIKO LURRA BANDA RESERVA	
TRAZADURA-MOTA TIPO DE TRAZADU LURZORU-MOTA CLASE DE SUELO	
S - SUPERFICIE T - TUNEL V - VIADUCTO	AZALERA S - SUPERFICIE T - TUNEL V - VIADUCTO
EZ HIRICARRIA NO URBANIZABLE HIRIKOA URB - URBANO HIRICARRIA URBLE - URBANIZABLE	HIRIKOA URB - URBANO HIRICARRIA URBLE - URBANIZABLE
JARDUTZE-EREMUA AREA FUNCIONAL DURANGO IGORRE	

EUSKO JAURLARITZA GOBIERNO DE EUSKADI DEPARTAMENTO DE GOBIERNO VASCO DIRECCION DE INFRAESTRUCTURA DEL TRANSPORTE	GOBIERNO VASCO DEPARTAMENTO DE TRANSPORTES Y OBRAS PUBLICAS DIRECCION DE INFRAESTRUCTURA DEL TRANSPORTE	A-HOLKULARRA CONSULTOR: SENER INGENIERIA Y SISTEMAS, S.A.	ESCALA: JARDUTZOKO A1 ESCALA: ORIGINAL 1/9.000 0 50 100 150 200	DATA: FECHA: OCTUBRE 2000 ka URRIA	PROIEKTUARTEH ITZEBERRIA TITULO DEL PROYECTO: PLAN TERRITORIAL SECTORIAL DE LA RED FERROVIARIA EN LA CAPV DOCUMENTO APROBACION PROVISIONAL	PLANAREN IZENBURUA TITULO DEL PLANO: TRENBIDE SARE BERRIA. ANTOLAMENDUA NUEVA RED FERROVIARIA. ORDENACION	PLANO 2K / PLANO 02 ORRIA / HOJA 55 ETX 23 DE 55
--	--	---	--	--	--	--	---



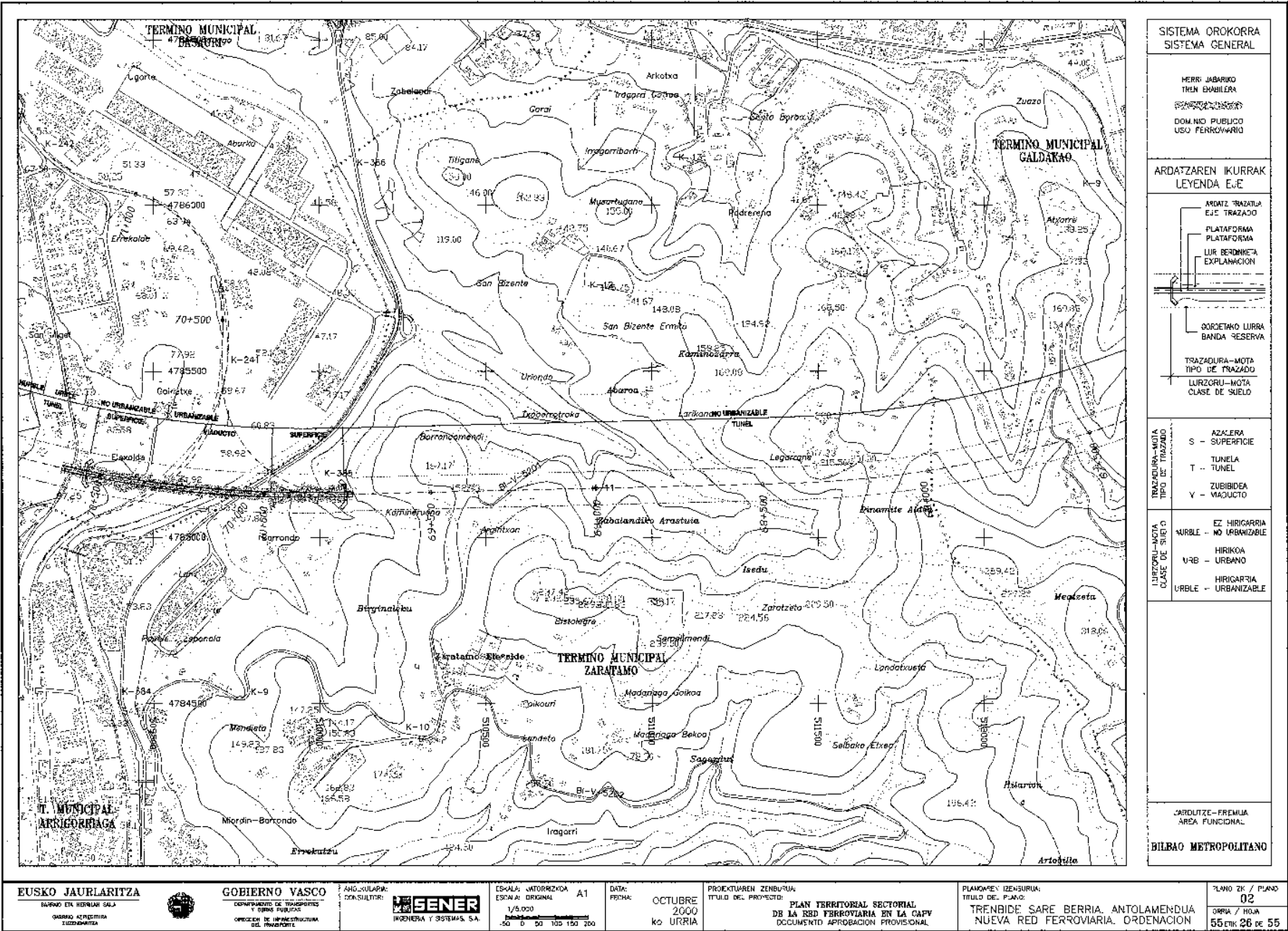
SISTEMA OROKORRA SISTEMA GENERAL	
HERRI URBARRIKO TREIN ERABILERA 	
DOMINIO PUBLICO USO FERROVIARIO	
ARDATZAREN *KURRAK LEYENDA E.J.E	
ARDIZ TRAZADURA EJE TRAZADO PLATAFORMA PLATAFORMA LUR BERRIKETA EXPLANACION	
GORDETAN HURRA BANDA RESERVA	
TRAZADURA-MOTA TIPO DE TRAZADO LURZORU-MOTA CLASE DE SUELO	
S - AZALERA SUPERFICIE	T - TUNELA TUNEL
V - ZUBIRDIA VIADUCTO	EZ HIRIGARRIA NO URBANIZABLE
URE - URBANO	HIRIGARRIA URBANIZABLE
URBLE - URBANIZABLE	HIRIGARRIA URBANIZABLE
JARDUTZE-EREMUA AREA FUNCIONAL BILBAO METROPOLITANO DURANGO IGORRE	

EUSKO JAURLARITZA DEPARTAMENTO DE INFRAESTRUCTURAS Y OBRAS PUBLICAS	GOBIERNO VASCO DEPARTAMENTO DE TRANSPORTES Y OBRAS PUBLICAS DIRECCION DE INFRAESTRUCTURA DEL TRANSPORTE	INDIKULARRIA: CONSULTOR: INGENIERIA Y SISTEMAS, S.A.	ESKALA: JATORRIZKOA A1 ESCALA: ORIGINAL 1/5.000 -30 0 30 100 150 200	DATA: FECHA: OCTUBRE 2000 ko URRIA	PROIEKTUAREN IDENBERRIA: TITULO DEL PROYECTO: PLAN TERRITORIAL SECTORIAL DE LA RED FERROVIARIA EN LA CAPV DOCUMENTO APROBACION: PROVISIONAL	PLANAREN IDENBERRIA: TITULO DEL PLANO: TREN BIDE SARE BERRIA, ANTOLAMENDUA NUEVA RED FERROVIARIA, ORDENACION	PLANNO 2K / PLANNO 02 ORRIK / HOJA 55 EKIK 24 DE 55
---	--	--	---	--	---	---	--



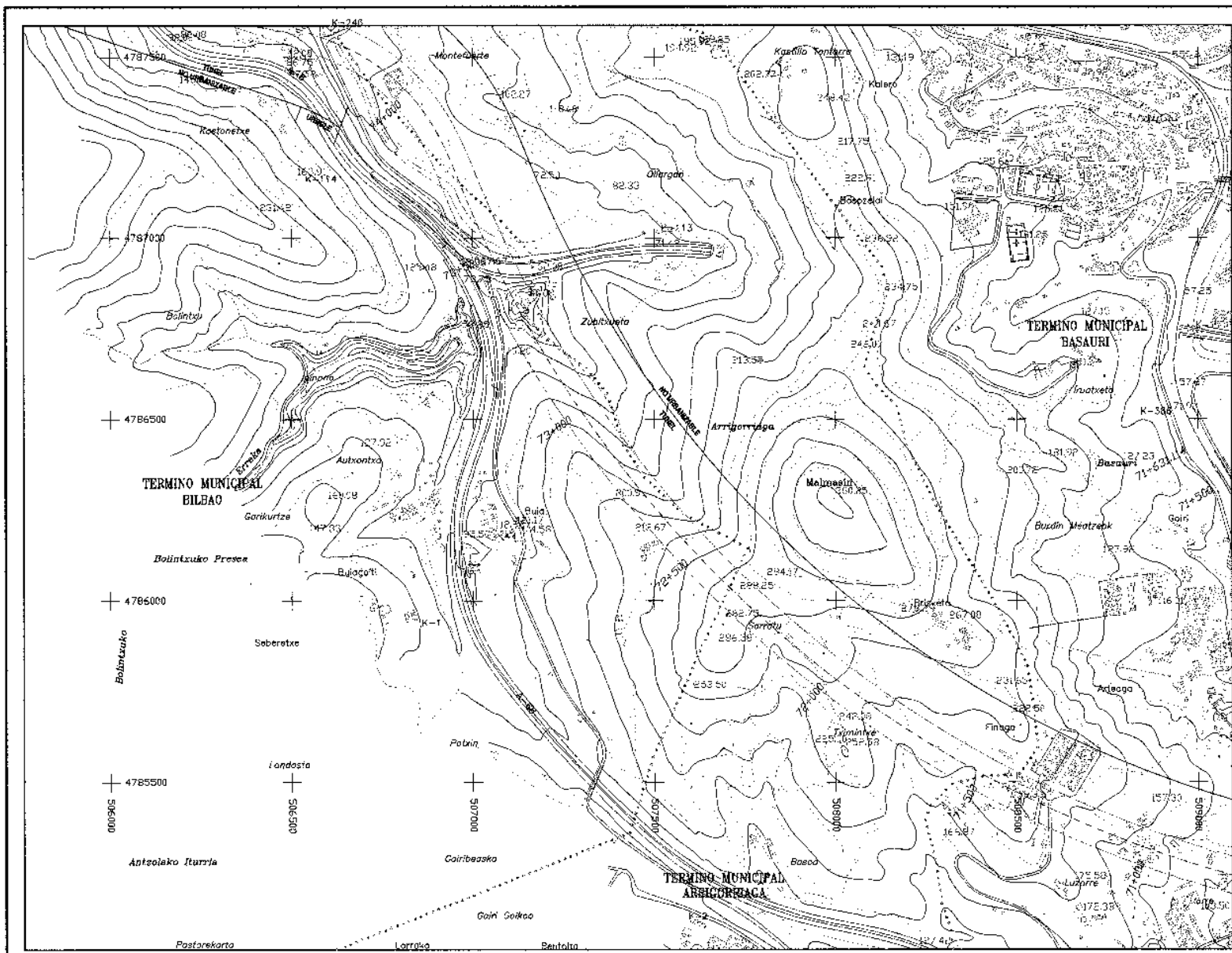
SISTEMA DOKORRA SISTEMA GENERAL	
HERRI JARRIKI REN ERABLERA DOMINIO PUBLICO LEO FERROVIARIO	
ARDATZARRIN IKURRAK LEYENDA EJE ARDATZ TRAZATUA EJE TRAZADO PLATAFORMA PLATAFORMA LUR BERRINETA EXPLANACION GORDETAU LURRA BANDA RESERVA TRAZADURA-MOTA TIPO DE TRAZADO LURZORU-MOTA CLASE DE SUELO	
TRAZADURA-MOTA TIPO DE TRAZADO	S - AZALERA SUPERFICIE TUNELA TUNEL ZUBIBIDEA VIADUCTO
LURZORU-MOTA CLASE DE SUELO	EZ ERICARRIA NO URBANIZABLE HIRIKOA URBANO HIRIGARRIA URBANIZABLE
JARDU-ITZE-EREMUA AREA FUNCIONAL BILBAO METROPOLITANO IGORRE	

EUSKO JAURLARTZA GOBIERNO VASCO DEPARTAMENTO DE TRANSPORTES Y OBRAS PUBLICAS DIRECCION DE INFRAESTRUCTURA DEL TERRESTRE	A-SOLUCIARIA: CONS.LICITR: SENER INGENIERIA Y SISTEMAS, S.A.	ESCALA: JATORRENGA A1 PRESA: ORIGINAL 1/5.000 -50 0 50 100 150 200	DATA: FECHA: OCTUBRE 2000 KO URRIA	PROYECTO: ARRI GIBURUA TITULO DEL PROYECTO: PLAN TERRITORIAL SECTORIAL DE LA RED FERROVIARIA EN LA CAPV DOCUMENTO APROXIMACION PROVISIONAL	P. JARDUEN GIBURUA: TITULO DEL PLANO: TREN BIDE SARE BERRIA, ANTOLAMENDUA NUEVA RED FERROVIARIA, ORDENACION	PLANO 2K / P. ANG: 112 ORRA / HOJA: 35 DE 25 DE 55
---	--	---	--	--	--	---



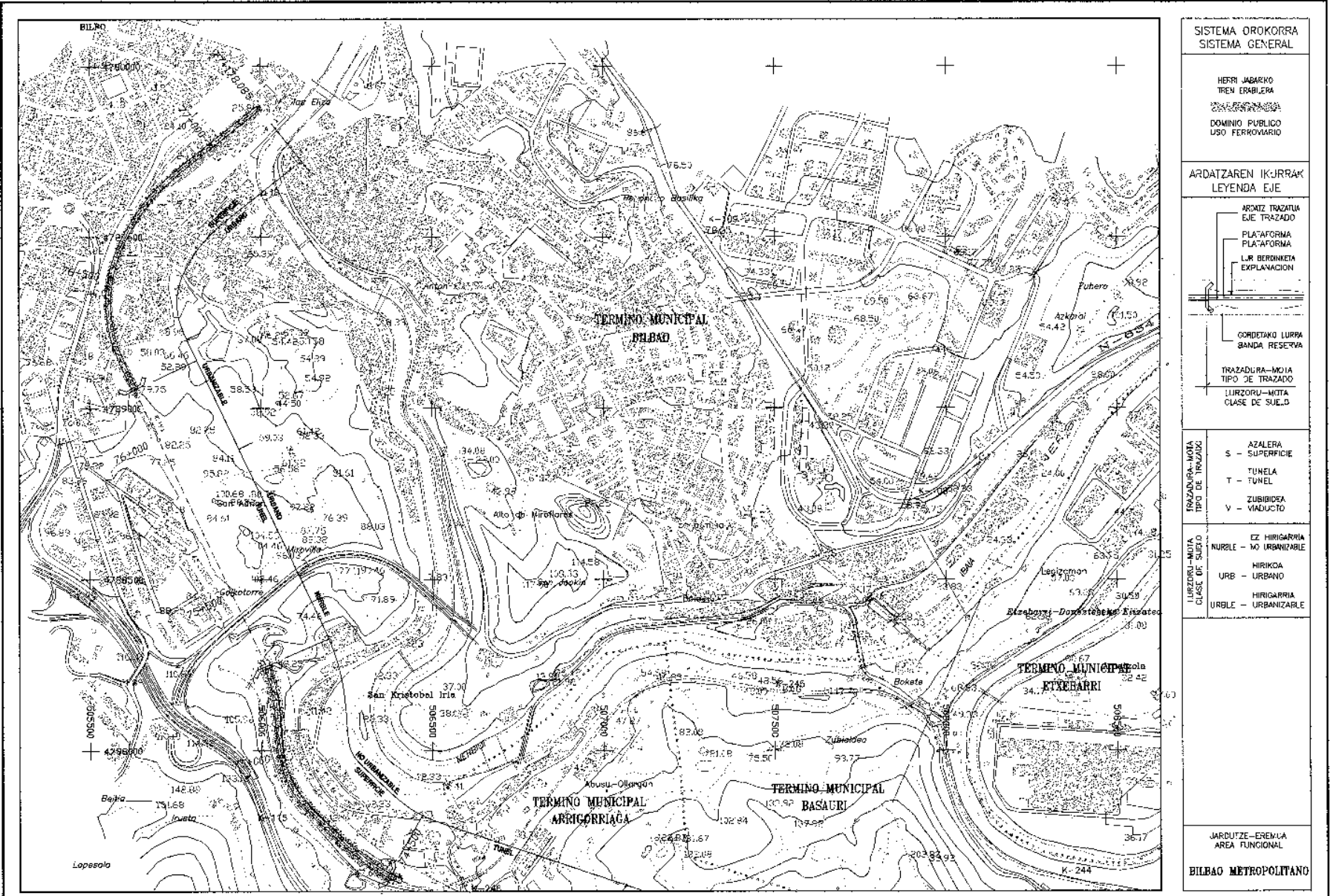
SISTEMA OROKORRA SISTEMA GENERAL	
HERRI JABARIKO IRREN ERABILERA DOMINIO PUBLICO USO FERROVIARIO	
ARDATZAREN IKURRAK LEYENDA E+E	
ARDATZ TRAZATZA EJE TRAZADO PLATAFORMA PLATAFORMA LUR BERRIKETA EXPLANACION GORRIKHO LURRA BANDA RESERVA TSAZADURA-MOTA TIPO DE TRAZADO LURZORU-MOTA CLASE DE SUELO	
TRAZADURA-MOTA TIPO DE TRAZADO	S - AZALERA SUPERFICIE T - TUNELA TUNEL V - VADUCTO
LURZORU-MOTA CLASE DE SUELO	EZ HIRIGARRIA NO URBANIZABLE HIRIKOA URB - URBANO HIRIGARRIA URBANIZABLE
JARDUTZE-EREMUA AREA FUNCIONAL	
BILBAO METROPOLITANO	

EUSKO JAURLARITZA DEPARTAMENTO DE ECONOMIA Y FINANZAS GOBIERNO VASCO DEPARTAMENTO DE TRANSPORTES Y OBRAS PUBLICAS OREZKEN DE INFRAESTRUCTURAS DEL PASADIZO	ANO-DISEÑO: 2000 DISEÑADOR: SENER INGENIERIA Y SISTEMAS, S.A.	ESCALA: AUTOMORZADA ESCALA ORIGINAL: A1 1/5.000 -50 0 50 100 150 200	DATA: OCTUBRE 2000 ko URRIA	PROYECTO: PLAN TERRITORIAL SECTORIAL DE LA RED FERROVIARIA EN LA CAPV DOCUMENTO APROBACION PROVISIONAL	PLANOS: TRENBIDE SARE BERRIA, ANTOLAMENDUA TITULO DE PLANO: NUEVA RED FERROVIARIA. ORDENACION	PLANO 2K / PLANO 02 OBRERA / HOJA 55 DE 26 DE 55
--	---	---	--------------------------------	---	--	---



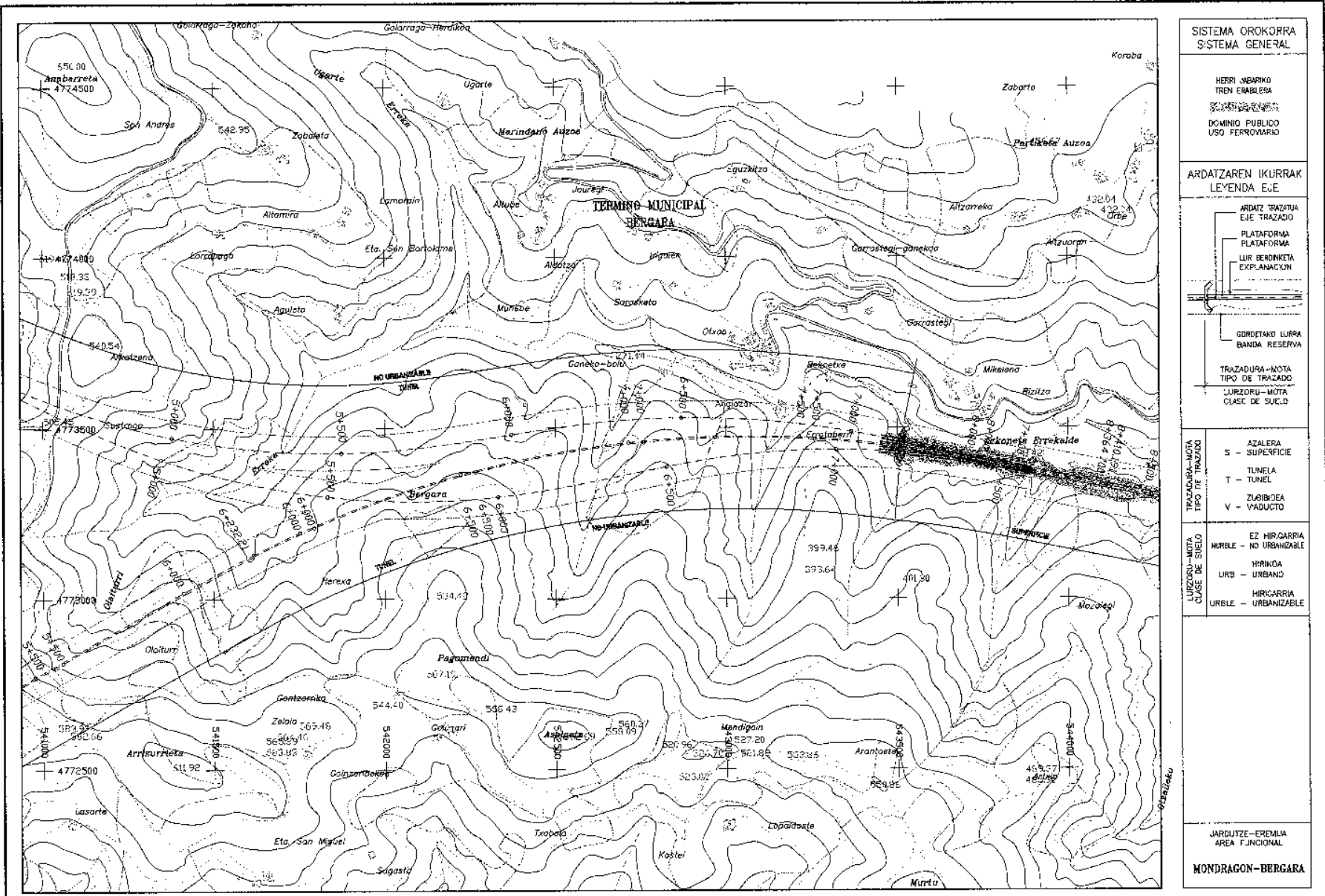
SISTEMA OROKORRA SISTEMA GENERAL	
HERRI JAENRIKO TREN ERABILERA DOMINIO PUBLICO USO FERROVIARIO	
ARDATZAREN IKURRAK LEYENDA EJE	
ARGATZ TRAZATUA EJE TRAZADO PLATAFORMA PLATAFORMA JUR BERRIKETA EXPLANACION ORDOLIKO LURRA BANDA RESERVA TRAZADURA-MOTA TIPO DE TRAZADO LURZORU-MOTA CLASE DE SUELO	
TRAZADURA-MOTA TIPO DE TRAZADO	S - AZALERA SUPERFICIE T - TUNELA V - VIADUCTO
TRAZADURA-MOTA CLASE DE SUELO	EZ HIRIGARRU - NO URBANIZABLE HIRIKOA URB - URBANO HIRIGARRIA URRLE - URBANIZABLE
JARDUTZE-EREMUA AREA FUNCIONAL BILBAO METROPOLITANO	

EUSKO JAURLARITZA GOBIERNO EN HERRIAN OFIZIOA AZERTELURIA ZUZENDARITZA	GOBIERNO VASCO DEPARTAMENTO DE TRANSPORTES Y SERVICIOS FINANCIEROS DIVISION DE INGENIERIA DE OBRAS DEL TRANSPORTE	A-OPOLKULUA-SIN CONSULTOR: SENER INGENIERIA Y SISTEMAS, S.A.	EGOKALA: JATORRIZKORRA FIDELIA: ORIGINAL 1/5.000 -50 0 50 100 150 200	DATA FECHA: OCTUBRE 2000 k.o. URRIA	PROIEKTAREN IZENBURUA: TITULO DEL PLANO: PLAN TERRITORIAL SECTORIAL DE LA RED FERROVIARIA EN LA CAPV DOCUMENTO APROBACION PROVISIONAL	PLANAREN IZENBURUA: TITULO DEL PLANO: TRENBIDE SARE BERRIA, ANTOLAMENDUA NUEVA RED FERROVIARIA, ORDENACION	PLANO 2K / PLANO 02 ORRIK / HOJA 55 ETIK 27 DE 55
--	--	--	--	---	--	--	--

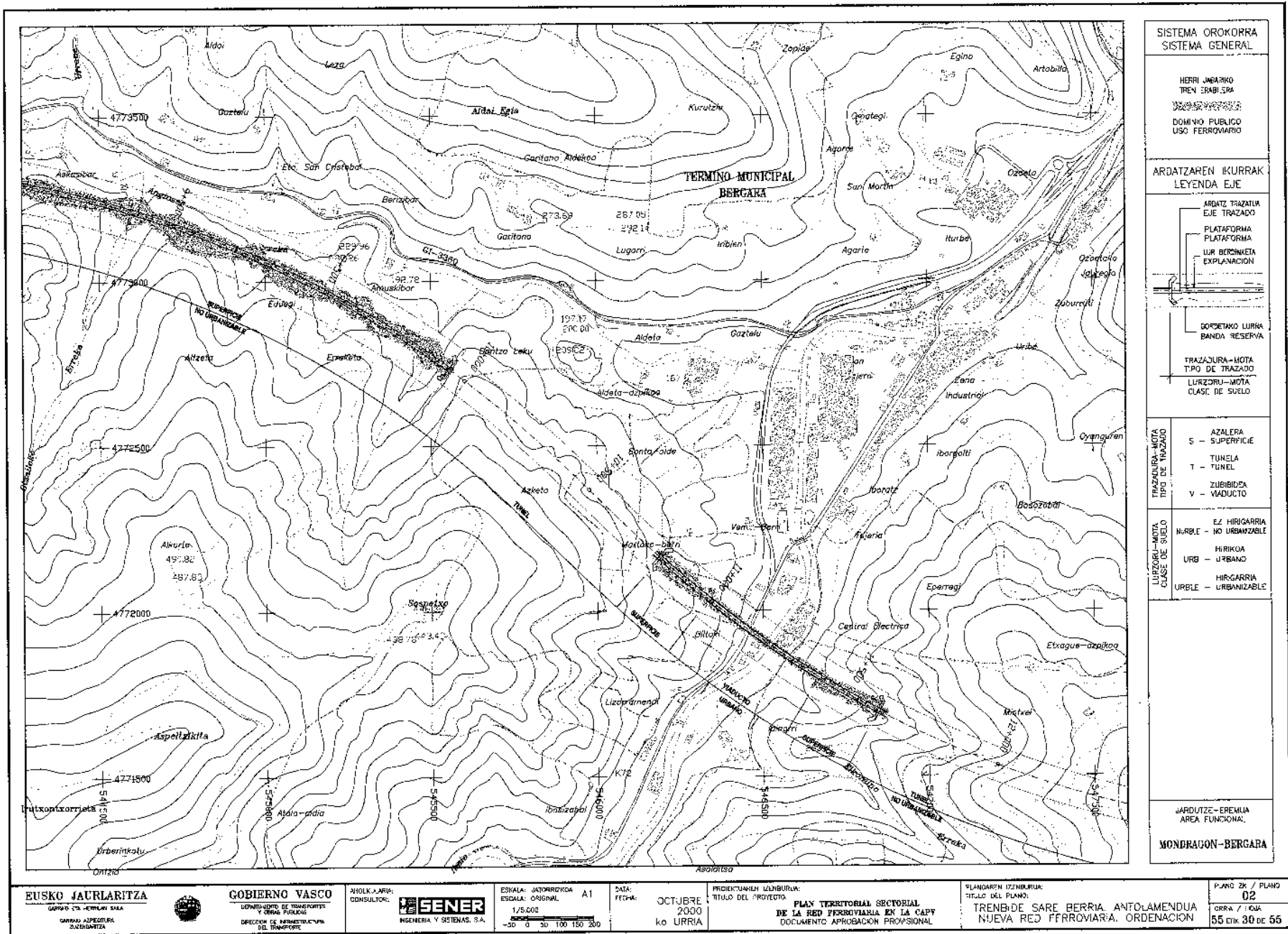


SISTEMA OROKORRA SISTEMA GENERAL	
HERRI JABARRO TREN ERABILERA DOMINIO PUBLICO USO FERROVIARIO	
ARDATZAREN IKURRAK LEYENDA EJE	
ARKIZ TRAZADUA EJE TRAZADO PLATAFORMA PLATAFORMA L.R. BERRIKETA EXPLANACION ORDETAKO LURRA BANDA RESERVA TRAZADURA-MOIA TIPO DE TRAZADO LURZORU-MOTA CLASE DE SUELO	
TRAZADURA-MOIA TIPO DE TRAZADO	S - AZALERA SUPERFICIE T - TUNELA TUNEL V - VIADUKTO VIADUKTO
ORDETAKO LURRA BANDA RESERVA	EZ HIRIGARRIA NURLE - NO URBANIZABLE HIRIKOA URB - URBANO HIRIGARRIA URBLE - URBANIZABLE
JARDUTZE-EREMUA AREA FUNCIONAL BILBAO METROPOLITANO	

EUSKO JAURLARITZA GOBIERNO VASCO DEPARTAMENTO DE TRANSPORTES Y OBRAS PUBLICAS DIRECCION DE INFRAESTRUCTURA DEL TRANSPORTE	A-02/JAURLARITZA CONVOCATORIA SENER INGENIERIA Y SISTEMAS, S.A.	ESCALA: JARDUTZE-EREMUA A1 COALA: ORIGINAL 1/9.000 -50 0 50 100 150 200	DATA: FECHA: OCTUBRE 2000 ka URRUA	PREZIDENTZIA: DENDURUA: TITULO DEL PROYECTO: PLAN TERRITORIAL SECTORIAL DE LA RED FERROVIARIA EN LA CAPV DOCUMENTO APROBACION PROVISIONAL	PLANAREN GEMURUA: TITULO DEL PLANO: TRENBIDE SARE BERRIA, ANTOLAMENDUA NUESTRA RED FERROVIARIA, ORDENACION	PLANO 2x / PLANO 02 ORRIK / HOJA 55 em 28 de 55
---	---	--	------------------------------------	--	---	--

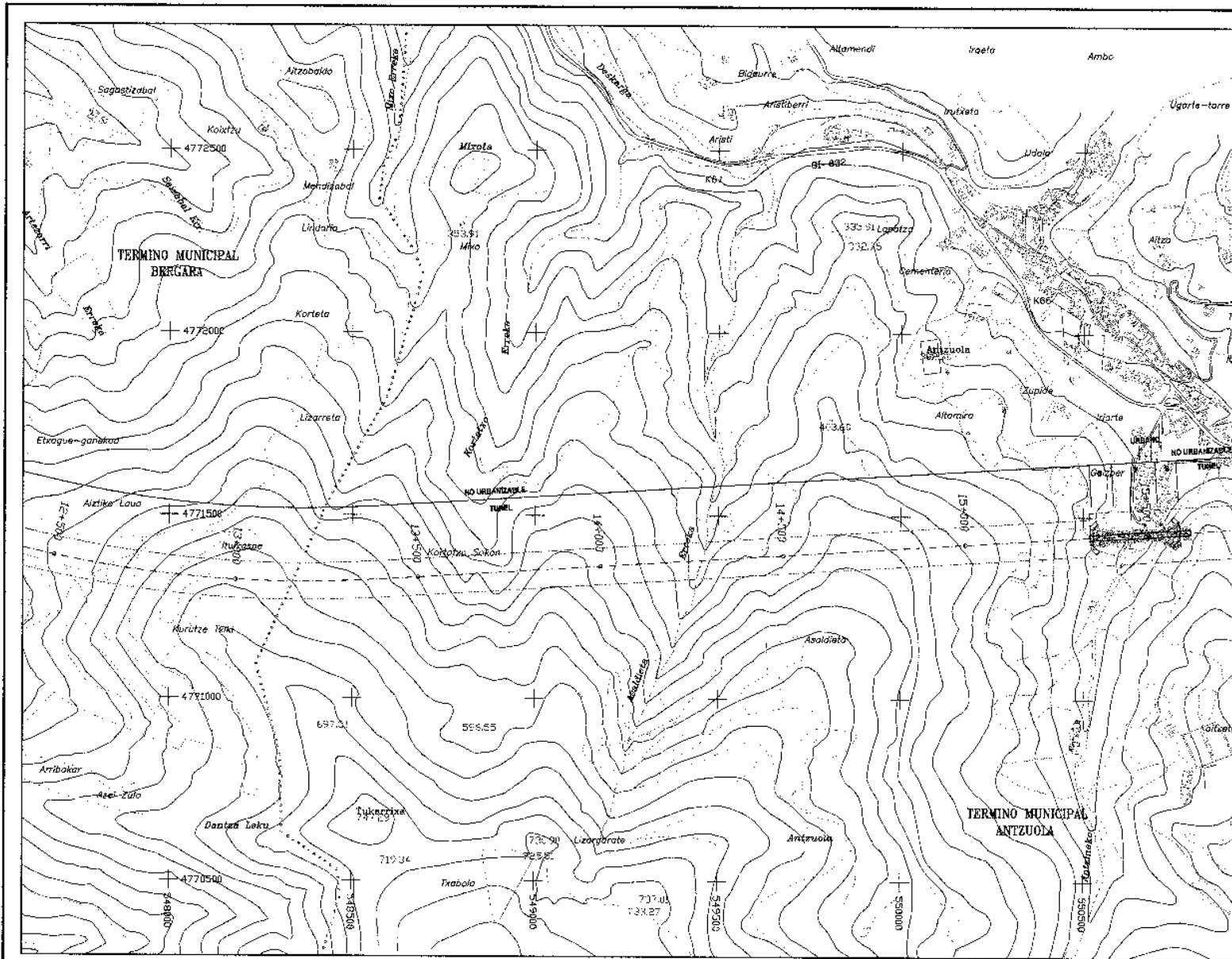


SISTEMA OROKORRA SISTEMA GENERAL	
HERRI-INGURU TREN ERABLESA DOMINIO PUBLICO USO FERROVIARIO	
ARDATZAREN IKURRAK LEYENDA EJE	
TRAZADURA-MOTA TIPO DE TRAZADO	S - AZALEGA SUPERFICIE T - TUNELA V - VADUCTO
TRAZADURA-MOTA CLASE DE SUELO	EZ HIRGARRIA URBLE - NO URBANIZABLE HIRIKOA URB - URBANO HIRGARRIA URBLE - URBANIZABLE
JARDUTZE-EREMIA AREA FUNCIONAL MONDRAGON-BERGARA	



SISTEMA OROKORRA SISTEMA GENERAL	
HERRI JABARIKO TREN ERABI SIRA DOMINIO PÚBLICO USO FERROVIARIO	
ARDATZAREN IKURRAK LEYENDA EJE	
ARDATZ TRAZATU EJE TRAZADO PLATAFORMA PLATAFORMA LUR BERRIKETA EXPLANACION BOKETAKO LURRA BANDA RESERVA TRAZADURA-NOTA TIPO DE TRAZADO LURZORU-NOTA CLASE DE SUELO	
TRAZADURA-NOTA TIPO DE TRAZADO	S - SUPERFICIE T - TUNELA TUNEL V - ZUBIBIDUA VIADUCTO
TIPO DE SUELO URBE-IRANIZKETA	HIRIARRIA URBE - URBANO HIRIARRIA URBELE - URBANIZABLE
JARDUTZE-EREMUA AREA FUNCIONAL MONDRAGON-BERGARA	

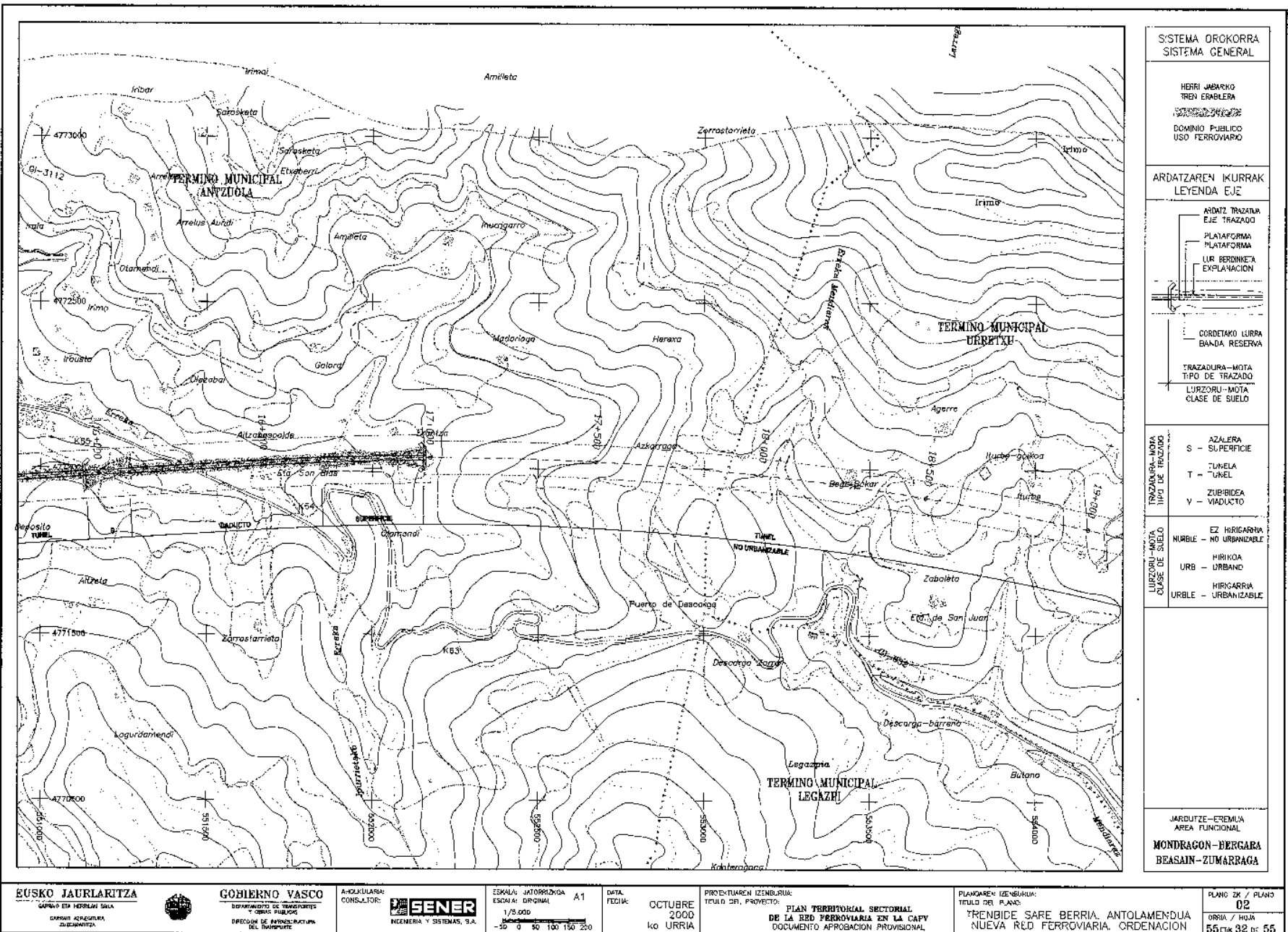
EUSKO JAURLARITZA GABRIEL CAJASTAN SAMA DEPARTAMENTO DE TRANSPORTES Y SERVICIOS PÚBLICOS DIRECCIÓN DE INFRAESTRUCTURA DEL TRANSPORTE	GOBIERNO VASCO DEPARTAMENTO DE TRANSPORTES Y SERVICIOS PÚBLICOS DIRECCIÓN DE INFRAESTRUCTURA DEL TRANSPORTE	AHOLKULARIA: CONSULTOR: SENER INGENIERIA Y SISTEMAS, S.A.	ESKALA: JATORRIZKOA ESCALA: ORIGINAL 1/5.000 0 50 100 150 200	DATA: FECHA: OCTUBRE 2000 ko URRIA	PROIEKTUARREN LEHURBARRUA: TÍTULO DEL PROYECTO: PLAN TERRITORIAL SECTORIAL DE LA RED FERROVIARIA EN LA CAPV DOCUMENTO APROBACIÓN PROVISIONAL	PLANAREN DIBURBUKUA: TÍTULO DEL PLANO: TRENDE SARE BERRIA. ANTOJAMENDUA NUEVA RED FERROVIARIA. ORDENACION	PLANO 2K / PLANO 02 ORRA / OJA 55 ETK. 30 DE 55
--	--	---	--	--	--	--	--



SISTEMA OROKORRA SISTEMA GENERAL	
FERRI URBANO TREN CRABERA DOMINIO PUBLICO USO FERROVIARIO	
ARDATZAREN IKURRAK LEYENDA E.E.	
ARDATZ TRAZATUA EJE TRAZADO PLATAFORMA PLATAFORMA LUR BERKINKEIA EXPLANACION 	
SERBIMKO LURRA BANDA RESERVA 	
TRAZADURA-MOTA TIPO DE TRAZADO LURZORU-MOTA CLASE DE SUELO	
S - AZALERA SUPERFICIE TUNELA TUNEL ZUBIRIEA VIADUCTO	TRAZADURA-MOTA TIPO DE TRAZADO NURBLE - NO URBANIZABLE HIRIKOA URB - URBANO HIRIGARRIA URBLE - URBANIZABLE
JARDUTZE-EREMUA ARRA FUNCIONAL MONDRAGON-BERGARA	

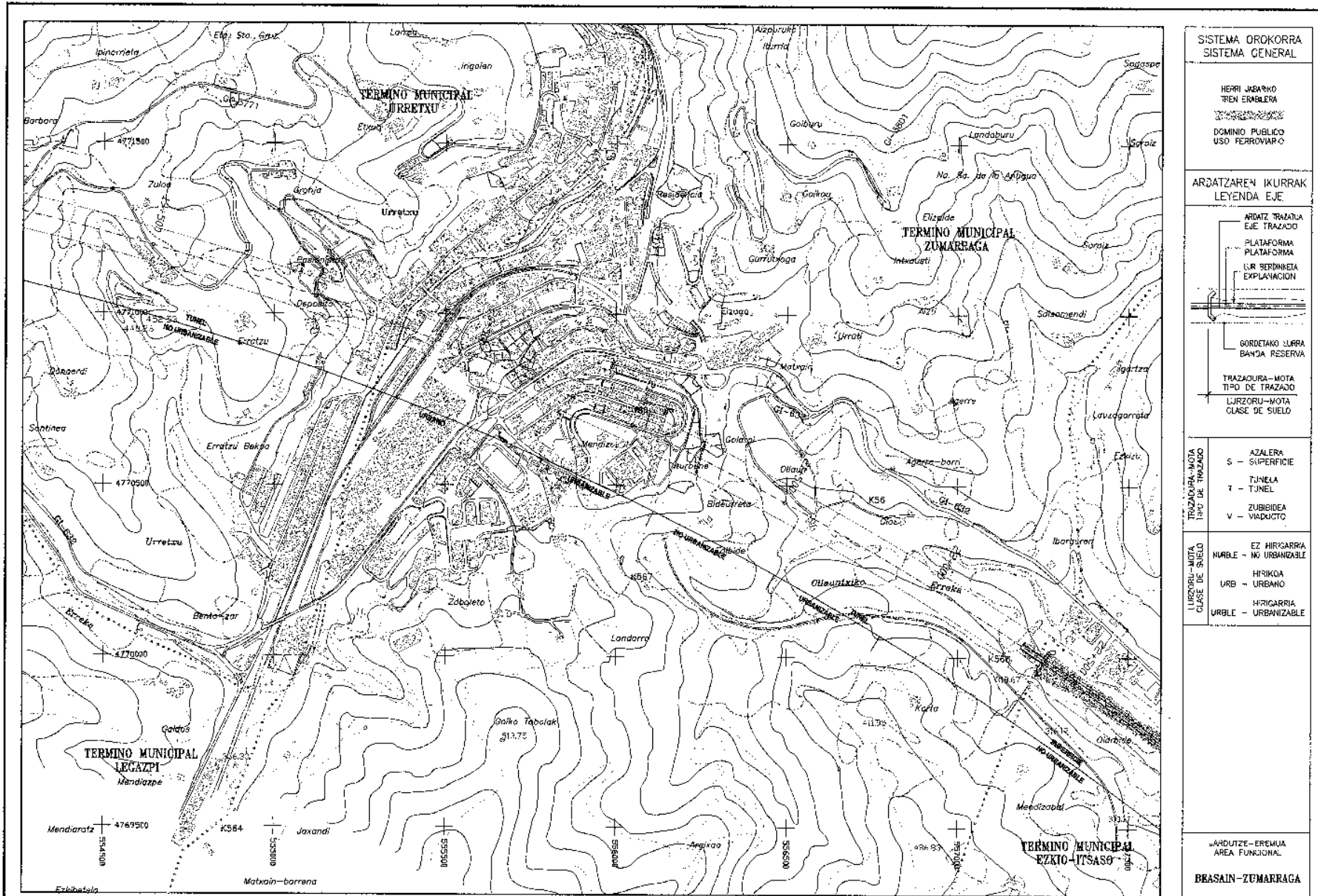
69. Alaren **Gehigarria** - **Suplemento** al n.º 69
 2001eko apirilak 9, astelehena - Lunes 9 de abril de 2001

EUSKO JAURLARITZA GOBIERNO EN HERRIEN SAILA DEPARTAMENTO DE INFRAESTRUCTURAS Y SISTEMAS DE TRANSPORTE	GOBIERNO VASCO DEPARTAMENTO DE TRANSPORTES Y SISTEMAS DE TRANSPORTE DIRECCION DE INFRAESTRUCTURA DEL TRANSPORTE	AHOLKUTZAILEA: CONSULTOR: SENER INGENIERIA Y SISTEMAS, S.A.	ESKALA: JATORRIZKOA A1 ESCALA: ORIGINAL 1/5.000 -50 0 50 100 150 200	DATA: 2000 OCTUBRE ko URRIA	PROIEKTUAREN IZENBURUA: TITULO DEL PROYECTO: PLAN TERRITORIAL SECTORIAL DE LA RED FERROVIARIA EN LA CAPV DOCUMENTO APROBACION PROVISIONAL	PLANAREN IZENBURUA: TITULO DEL PLANO: TRENBIDE SARE BERRIA, ANTOLAMENDUA NUEVA RED FERROVIARIA. ORDENACION	PLANO 02 / PLANO 02 OPIA / OPIA 55 ETX. 31 DE 55
--	--	---	---	--------------------------------------	--	---	--



SISTEMA OROKORRA SISTEMA GENERAL	
HERRI JABARRO TREN ERABLERA DOMINIO PUBLICO USO FERROVIARIO	
ARDATZAREN KURRAK LEYENDA EJE	
ARDATZ TRAZAZUA EJE TRAZAZO PLATAFORMA PLATAFORMA UR BERRIKETA EXPLANACION	
ORDETAKO LURRA BANDA RESERVA	
TRAZADURA-MOTA TIPO DE TRAZADO LURZORU-MOTA CLASE DE SUELO	
TRAZADURA-MOTA TIPO DE TRAZADO	AZALERA SUPERFICIE TUNELA TUNEL ZUBIRIDEA VIADUCTO
LURZORU-MOTA CLASE DE SUELO	EZ HIRIGARRIA NO URBANIZABLE HIRIKOA URBANO HIRIGARRIA URBLE - URBANIZABLE
JARDUTZE-EREMUA AREA FUNCIONAL MONDRAGON-BERGARA BEASAIN-ZUMARRAGA	

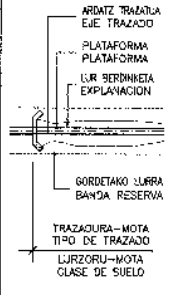
EUSKO JAURLARITZA GOBIERNO VASCO DEPARTAMENTO DE TRANSPORTES Y OBRAS PUBLICAS DIRECCION DE INFRAESTRUCTURA DEL FERROVIARIO	A-HOLKULARIA CONSULTOR: SENER INGENIERIA Y SISTEMAS, S.A.	ESKALA: JATORRITOKHA A1 ESCALA ORIGINAL 1/5.000 -50 0 50 100 150 200	DATA: OCTUBRE 2000 ko URRIA	PROYECTUARIAREN IZENBURUA: TITULO DEL PROYECTO: PLAN TERRITORIAL SECTORIAL DE LA RED FERROVIARIA EN LA CAPV DOCUMENTO APROBACION PROVISIONAL	PLANAREN IZENBURUA: TITULO DEL PLANO: TRENBIDE SARE BERRIA. ANTOLAMENDUA NUEVA RED FERROVIARIA. ORDENACION	PLANO 24 / PLANO 02 ORRIA / HOJA 55tik 32 de 55
--	---	---	--------------------------------------	---	---	--



SISTEMA OROKORRA
SISTEMA GENERAL

HERRI JABAKO
TREN ERABLERA
DOMINIO PUBLICO
USO FERROVIARIO

ARJATZAREN IKURRAK
LEYENDA EJE



TRAZADURA-MOTA
TIPO DE TRAZADO

S - AZALERA
SUPERFICIE
T - TUNELA
TUNEL
V - ZUBIBIDEA
VIADUCTO

LURZORU-MOTA
CLASE DE SUELO

EZ HIRIGARRIA
HURBLE - NO URBANIZABLE
HIRIKOA
URB - URBANO
HIRIGARRIA
URBLE - URBANIZABLE

ARJATZE-EREMUA
AREA FUNCIONAL

BRASAIN-ZUMARRAGA

PLANO 24 / PLANO
02
ORRA / ORRA
55 ETX 33 DE 55

EUSKO JAURLARITZA
BAIKUNO ETA NORRIAN DARA
NAIEN AZTERDURUA
SUTIDUNAKITA



GOBIERNO VASCO
DEPARTAMENTO DE TRANSPORTES
Y OBRAS PUBLICAS
PROCESO DE INFRAESTRUCTURA
DEL TRANSPORTE

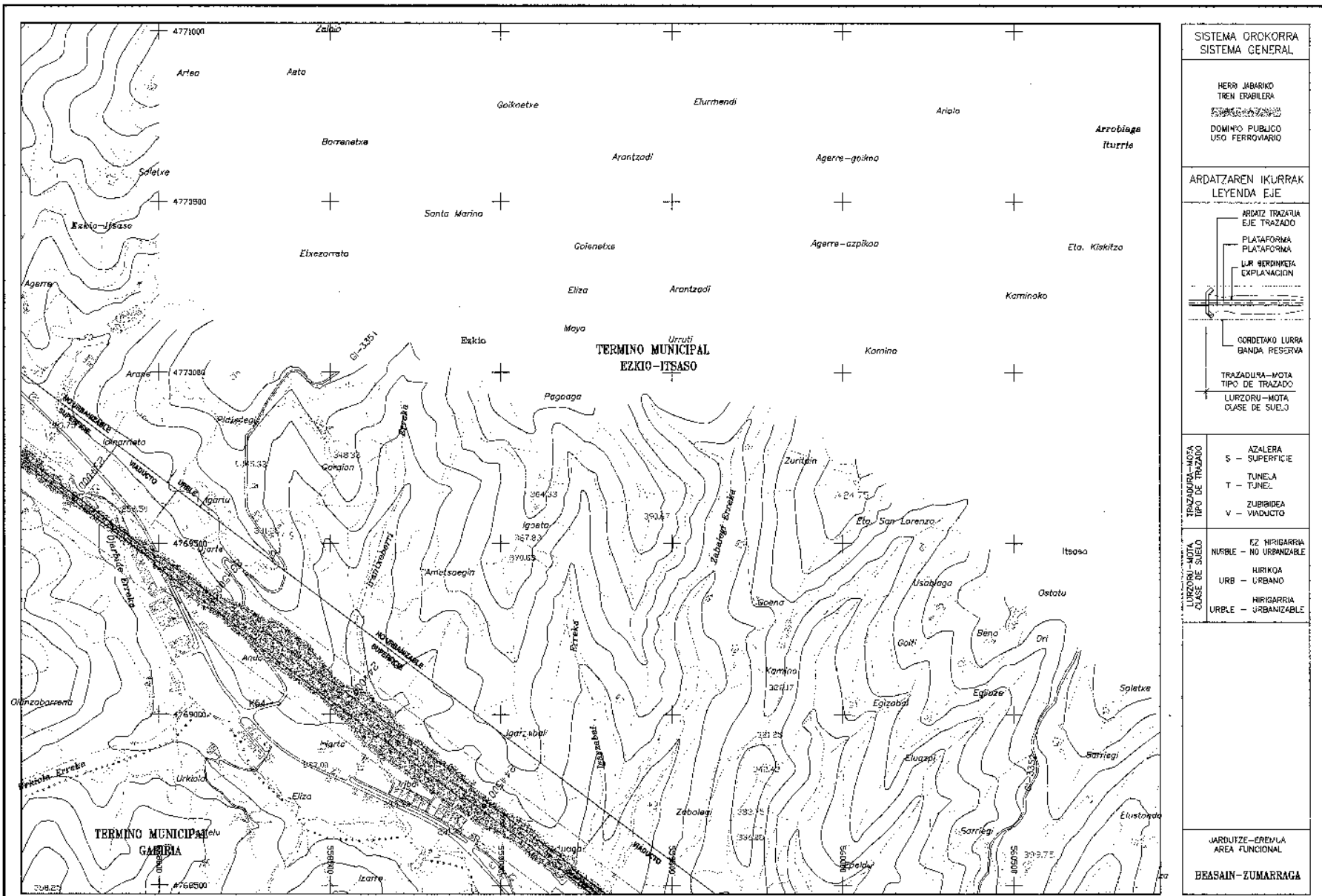
AKOLAKARRIA
DIBULGATZOR:
SENER
INGENIERIA Y SISTEMAS, S.A.

ESKALA: JATORRIZKOA
ESKALA: ORIGINAL
1/8.000
-60 0 60 120 180 240

DATA:
2000
URRIA

PROIEKTUAREN IZENBURUA:
TITULO DEL PROYECTO:
PLAN TERRITORIAL SECTORIAL
DE LA RED FERROVIARIA EN LA CAPV
DOCUMENTO APROBACION PROVISIONAL

PLANDAREN ZENBUTIA:
TITULO DEL PLANO:
TREN-BIDE SARE BERRIA. ANTOLAMENDUA
NUEVA RED FERROVIARIA. ORDENACION



SISTEMA OROKORRA SISTEMA GENERAL	
HERRI JABARIKO TREN ERABILEREA DOMINIO PUBLICO USO FERROVIARIO	
ARDATZAREN IKURRAK LEYENDA EJE	
ARDITZ TRAZARIA EJE TRAZADO PLATAFORMA PLATAFORMA LUR BERDINKETA EXPLANACION CORDETAKO LURRA BANDA RESERVA TRAZADURA-MOTA TIPO DE TRAZADO LURZORU-MOTA CLASE DE SUELO	
TRAZADURA-MOTA TIPO DE TRAZADO	S - AZALERA SUPERFICIE T - TUNEL ZUBIBIDEA V - VIADUCTO
OTRO TIPO DE SUELO OTRO TIPO DE SUELO	EZ HIRIGARRIA RURBLE - NO URBANIZABLE HIRIKOIA URB - URBANO HIRIGARRIA URBLE - URBANIZABLE
JARDUTZE-EREMUA AREA FUNCIONAL BEASAIN-ZUMARRAGA	

EUSKO JAURLARITZA
GABOIA



GOBIERNO VASCO
DIRECCION DE INFRAESTRUCTURAS
DEL TRANSPORTE

A-OKULATIA
CONSULTOR



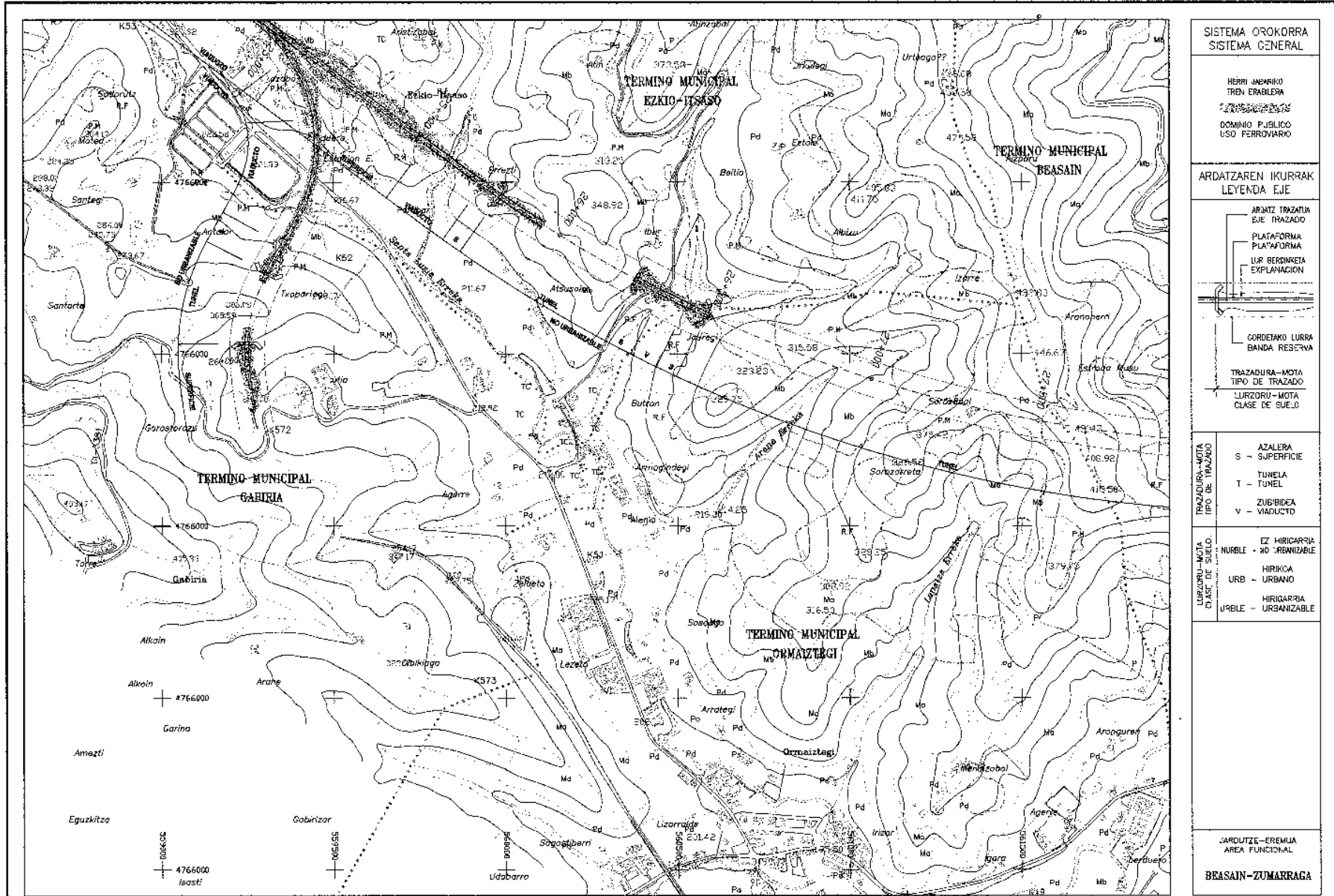
ESKALA: JATORRIZKOA A1
ESKALA: ORIGINAL
1/5.000

LURRA:
FECHA: OCTUBRE
2000
KO URRIA

PROIEKTUAREN ZEHARRA:
TITULO DE. PROYECTO:
PLAN TERRITORIAL SECTORIAL
DE LA RED FERROVIARIA EN LA CAPV
DOCUMENTO APROBACION PROVISIONAL

PLANDAREN IZENBURUA:
TITULO DEL PLANO:
TRENBIDE SARE BERRIA. ANTOLAMENDUA
NUEVA RED FERROVIARIA. ORDENACION

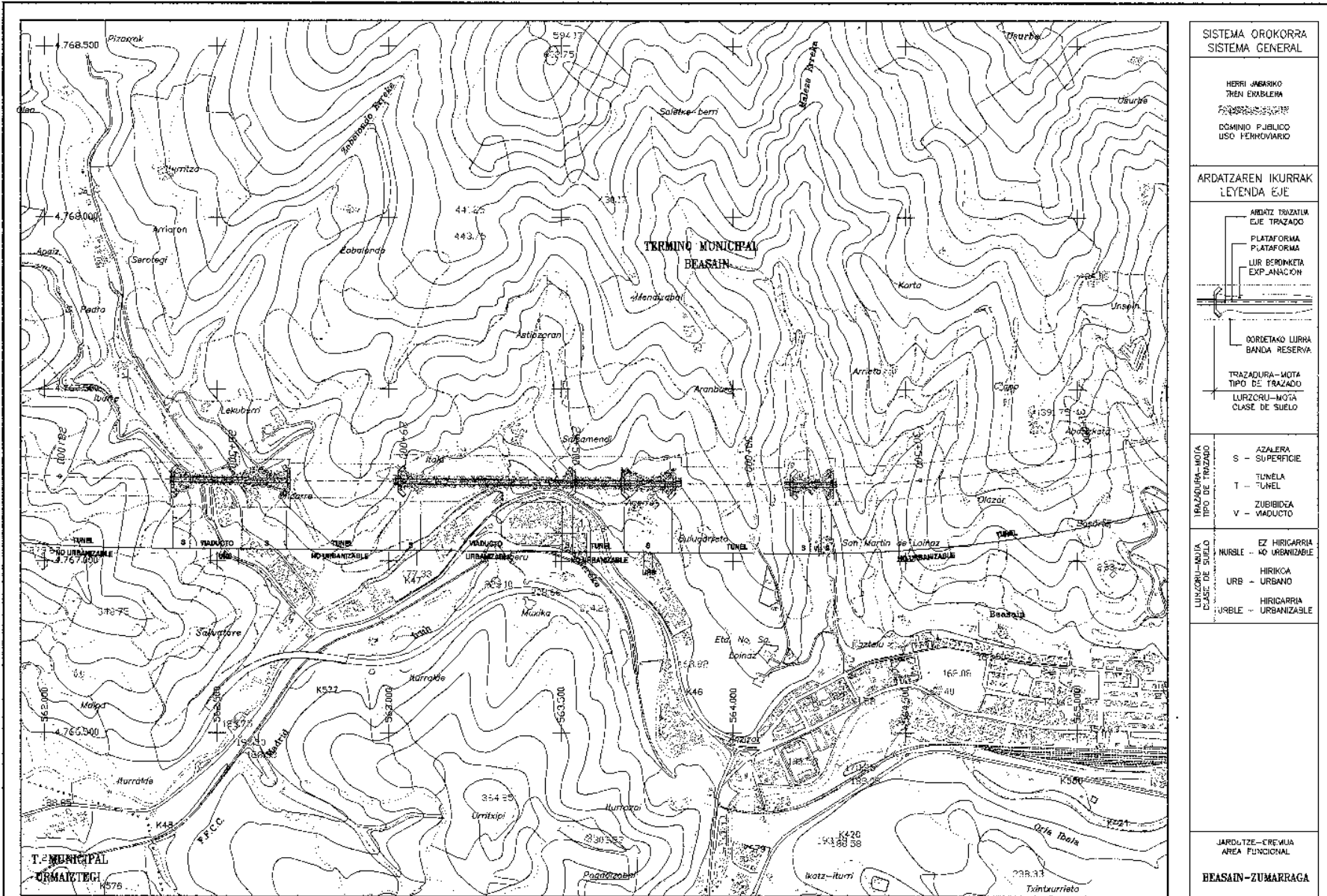
PLANO IN / PLANO
02
ORRI / HOJA
55 DE 55



SISTEMA OROKORRA SISTEMA GENERAL	
HERRI JABERIKO TREN ERABLERA 220KV ENBIA DOMINIO PUBLICO USO FERROVIARIO	
ARDATZAREN IKURRAK LEYENDA EJE	
TRAZADURA-MOTA TIPO DE TRAZADO	S - SUPERFICIE T - TUNEL V - VIADUCTO
URBENITATE-URBENITATE TIPO DE SUELO	EZ HIRIGARRIA - NO URBANIZABLE HIRIKOA - URBANO HIRIGARRIA - URBANIZABLE
JARDUTZE-EREMUA AREA FUNCIONAL	
BEASAIN-ZUMARRAGA	

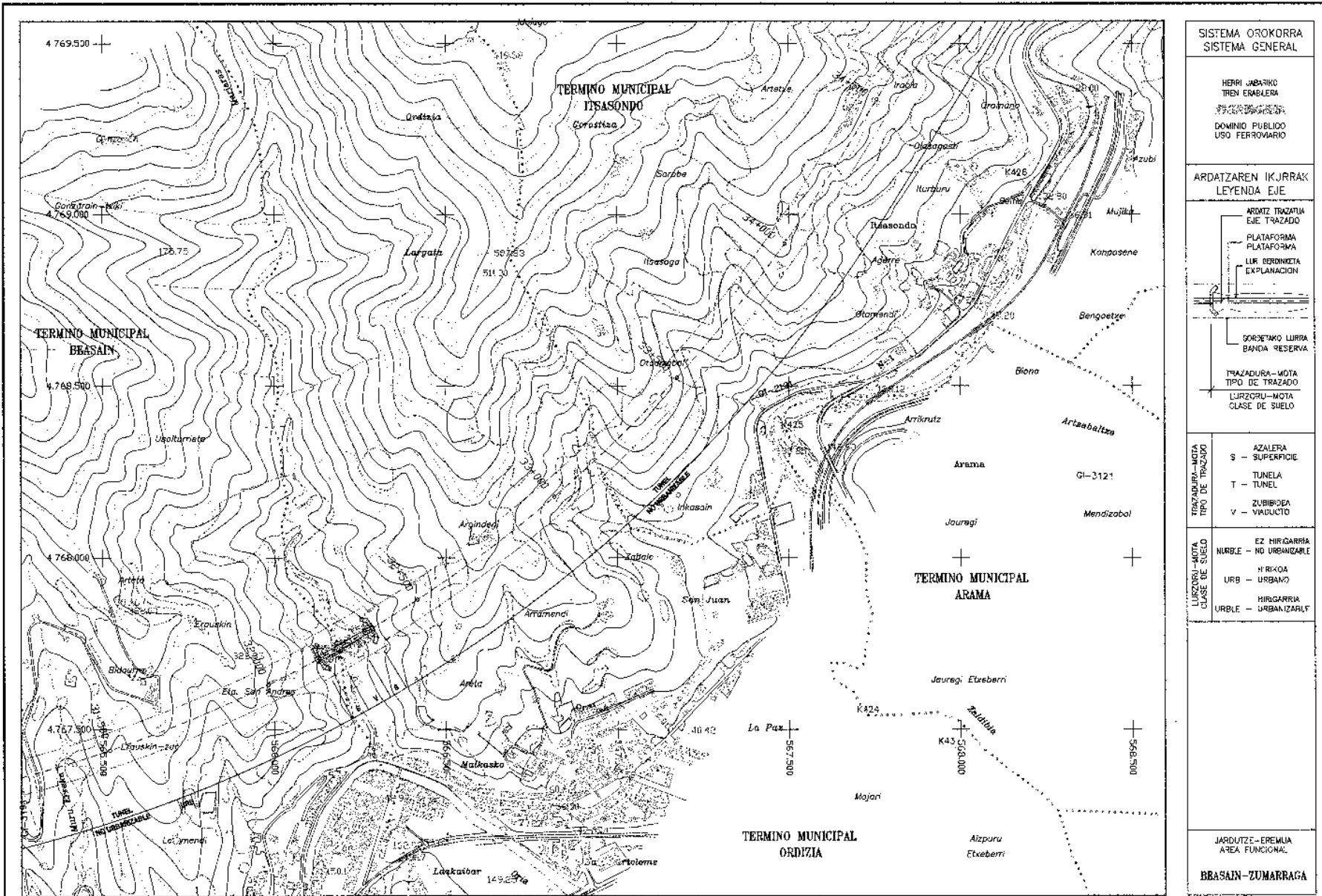
69. Alaren **Gehigarria** - **Suplemento** al n.º 69
 2001eko apirilak 9, astelehena - Lunes 9 de abril de 2001

EUSKO JAURLARITZA BARRIO ETA HIRIEN KATA BARRIO APTEN DIBISUA ZUZENDARITZA	GOBIERNO VASCO DEPARTAMENTO DE TRANSPORTES Y OBRAS PUBLICAS DIRECCION DE INFRAESTRUCTURA DEL TRANSPORTE	ANLIKULARRIA CONSULTOR: SENER INGENIERIA Y SISTEMAS, S.A.	ESKALA: JATORRIZKOA A1 ESCALA: ORIGINAL 1/5.050 	DATA: FECHA: OCTUBRE 2000 ko URRIA	PROIEKTUAREN IZENBURUA: TITULO DEL PROYECTO: PLAN TERRITORIAL SECTORIAL DE LA RED FERROVIARIA EN LA CAPV DOCUMENTO APROBACION PROVISIONAL	PLANORAREN IZENBURUA: TITULO DEL PLANO: TRENBIDE SARE BERRIA, ANTOLAMENDUA NUEVA RED FERROVIARIA, ORDENACION	PLANO 2K / PLANO 02 ORRIA / FOJA 55 ETX 35 DE 55
--	--	---	--	---	--	--	---



SISTEMA OROKORRA SISTEMA GENERAL	
HERRI JABARIKO THEN ERABLEMA DOMINIO PUBLICO USO FERROVIARIO	
ARDATZAREN IKURRAK LEYENDA EJE	
ARDATZ TRAZATUA EJE TRAZADO PLATAFORMA PLATAFORMA LUR BERRIKETA EXPANSION	
OROKETAKO LURRA BANDA RESERVA TRAZADURA-MOTA TIPO DE TRAZADO LURZORU-MOTA CLASE DE SUELO	
TRAZADURA-MOTA TIPO DE TRAZADO	S - AZALERA SUPERFICIE TUNELA TUNEL V - VIADUKTO
LURZORU-MOTA CLASE DE SUELO	EZ HIRICARRIA NO URBANIZABLE HIRIKOA URB - URBANO HIRICARRIA URBLE - URBANIZABLE
JARDULTZE-EREMUA AREA FUNCIONAL BEASAIN-ZUMARRAGA	

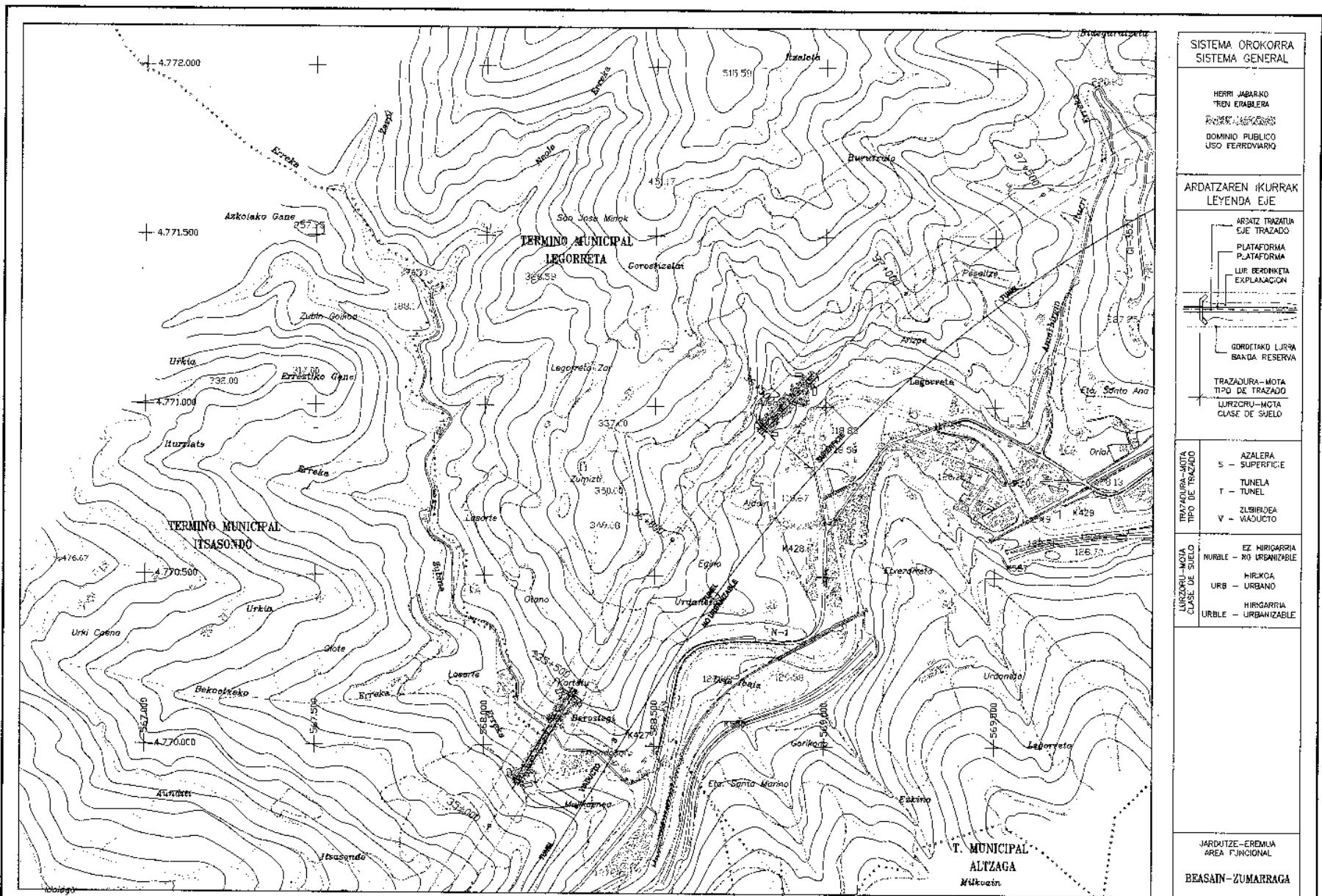
EUSKO JAURLARITZA GOBIERNO VASCO DEPARTAMENTO DE TRANSPORTES Y OBRAS PUBLICAS DIRECCION DE INFRAESTRUCTURAS DEL TRANSPORTE	ANOZKILARRA CONSULTOR: SENER INGENIERIA Y SISTEMAS, S.A.	ESKALA: INTORRIZKIDA ESCALA: ORIGINAL A1 1/5.000 0 50 100 150 200	ONIA: FECHA: OCTUBRE 2000 ko URRIA	SOLKUTUMEN LERAKUKAL TITULO DEL PROYECTO: PLAN TERRITORIAL SECTORIAL DE LA RED FERROVIARIA EN LA CAPV DOCUMENTO APROBACION PROVISIONAL	PLANAREN ZENBUIA: TITULO DEL PLANO: TRENSEIDE SARE BERRIA, ANTOIAMENDUA NUEVA RED FERROVIARIA, ORDENACION	PLANO 24 / PLANO 02 ORRIA / HOJA 55 ENK 36 DE 55
---	--	--	--	--	--	---



SISTEMA OROKORRA SISTEMA GENERAL	
HERRI URBANIKO TREN ERABLEREA DOMINIO PUBLICO USO FERROVIARIO	
ARDATZAREN IKURRAK LEYENDA EJE	
 ARBIZU TRAZATU EJE TRAZADO PLATAFORMA PLATAFORMA LUR BERRINKETA EXPLANACION	
 SORRENTAKO LURRA BANDA RESERVA	
 TRAZADURA-MOTA TIPO DE TRAZADO LURZORU-MOTA CLASE DE SUELO	
TRAZADURA-MOTA TIPO DE TRAZADO	S - AZALERA SUPERFICIE T - TUNELA TUNEL ZUBIRISBEA VIADUCTO
TRAZADURA-MOTA TIPO DE SUELO	EZ HIRIGARRIA HURBLE - NO URBANIZABLE HIRIKOA URB - URBANO HIRIGARRIA URBLE - URBANIZABLE
JARDUTZE-EREMUA AREA FUNCIONAL BRASAIN-ZUMARRAGA	

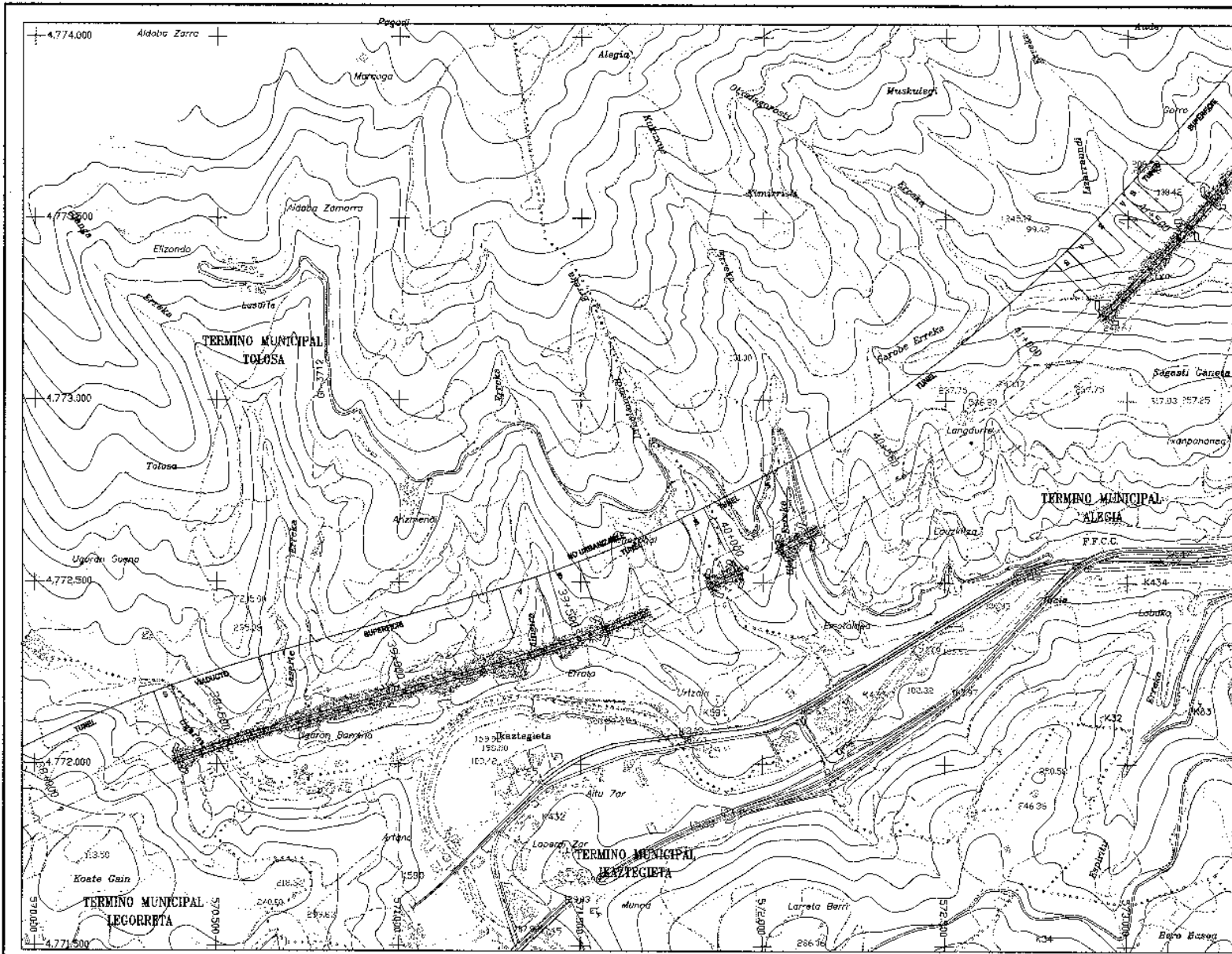
69. Alaren Gehigarria - Suplemento al n.º 69
 2001eko apirilak 9, astelehena - Lunes 9 de abril de 2001

EUSKO JAURLARITZA BERRIAGI ETA HERRIEN SAILA CANARIO AZHINETRIAN ZUZENDARITZA	GOBIERNO VASCO DEPARTAMENTO DE TRANSPORTES Y SERVICIOS PUBLICOS DIRECCION DE INFRAESTRUCTURAS DEL TRANSPORTE	AHO-KULARRA: CONJULTOR: SENER INGENIERIA Y SISTEMAS, S.A.	ESKALA: JATORRIZKOA A1 ESCALA ORIGINAL 1/25000 	DATA: FECHA: OCTUBRE 2000 ko IJIRIA	PROIEKTUREN ZENBERRIA: TITULO DE PROYECTO: PLAN TERRITORIAL SECTORIAL DE LA RED FERROVIARIA EN LA CAPV DOCUMENTO APROBACION PROVISIONAL	PLANAREN DIFUSIOURUA: TITULO DEL PLANO: TRENBIDE SARE BERRIA. ANTOLAMENDUA NUEVA RED FERROVIARIA. ORDENACION	PLANO 2K / PLANO 02 ORRIA / HOJA 55 ETIK 37 DE 55
---	---	---	--	---	---	---	--



SISTEMA OROKORRA SISTEMA GENERAL	
HERRI JABARNO TRIN ERABLERA DOMINIO PUBLICO USO FERROVIARIO	
ARDATZAREN IKURRAK LEYENDA EJE	
ARSATZ TRAZATUA EJE TRAZADO PLATAFORMA PLATAFORMA LUR BERONKETA EXPLANACION	
GOROTIAKO LURRA BANDA RESERVA	
TRAZADURA-MOTA TIPO DE TRAZADO LURZORU-MOTA CLASE DE SUELO	
TRAZADURA-MOTA TIPO DE TRAZADO	AZALERA S - SUPERFICIE T - TUNEL ZUBIRIOEA VIADUCTO
LURZORU-MOTA CLASE DE SUELO	EZ HIRIGARRIA NURBLE - NO URBANIZABLE HIRIKOA URB - URBANO HIRIGARRIA URBLE - URBANIZABLE
JARDUTZE-EREMUA AREA FUNCIONAL BEASAIN-ZUMARRAGA	

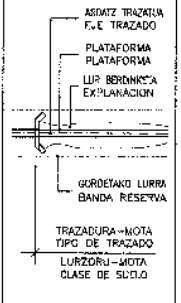
EUSKO JAURLARITZA GABARRO ETA HERRIEN SAIA GABARRO AZPIBERRIA ZUBIRIOEA	GOBIERNO VASCO DEPARTAMENTO DE INFRAESTRUCTURAS Y OBRAS PUBLICAS DIRECCION DE ARRUMENDUAKUN DE TRANSPORTE	A-100/111 AREA COORDINATOR: SENER INGENIERIA Y SISTEMAS, S.A.	ESCALA: JATORRIZKOA A1 ESCALA: ORIGINAL 1/5.000 0 50 100 150 200	DATA: FECHA: OCTUBRE 2000 ko URRIA	PROIEKTIARREN IZEBURUA: TITULO DEL PROYECTO: PLAN TERRITORIAL SECTORIAL DE LA RED FERROVIARIA EN LA GAPP DOCUMENTO APROBACION PROVISIONAL	PLANIARREN IZEBURUA: TITULO DEL PLANO: TREN BIDE SARE BERRIA. ANTOLAMENDUA NUEVA RED FERROVIARIA. ORDENACION	PLANO 2K / PLANO 02 ORRIA / HOJA 55 ETX 38 DE 55
---	--	---	--	--	---	---	---



SISTEMA OROKORRA
SISTEMA GENERAL

HERRI JAURKOKO
IREN ERABILERA
 DOMINIO PUBLICO
USO FERROVIARIO

ARDATZAREN IKURRAK
LEYENDA EJE



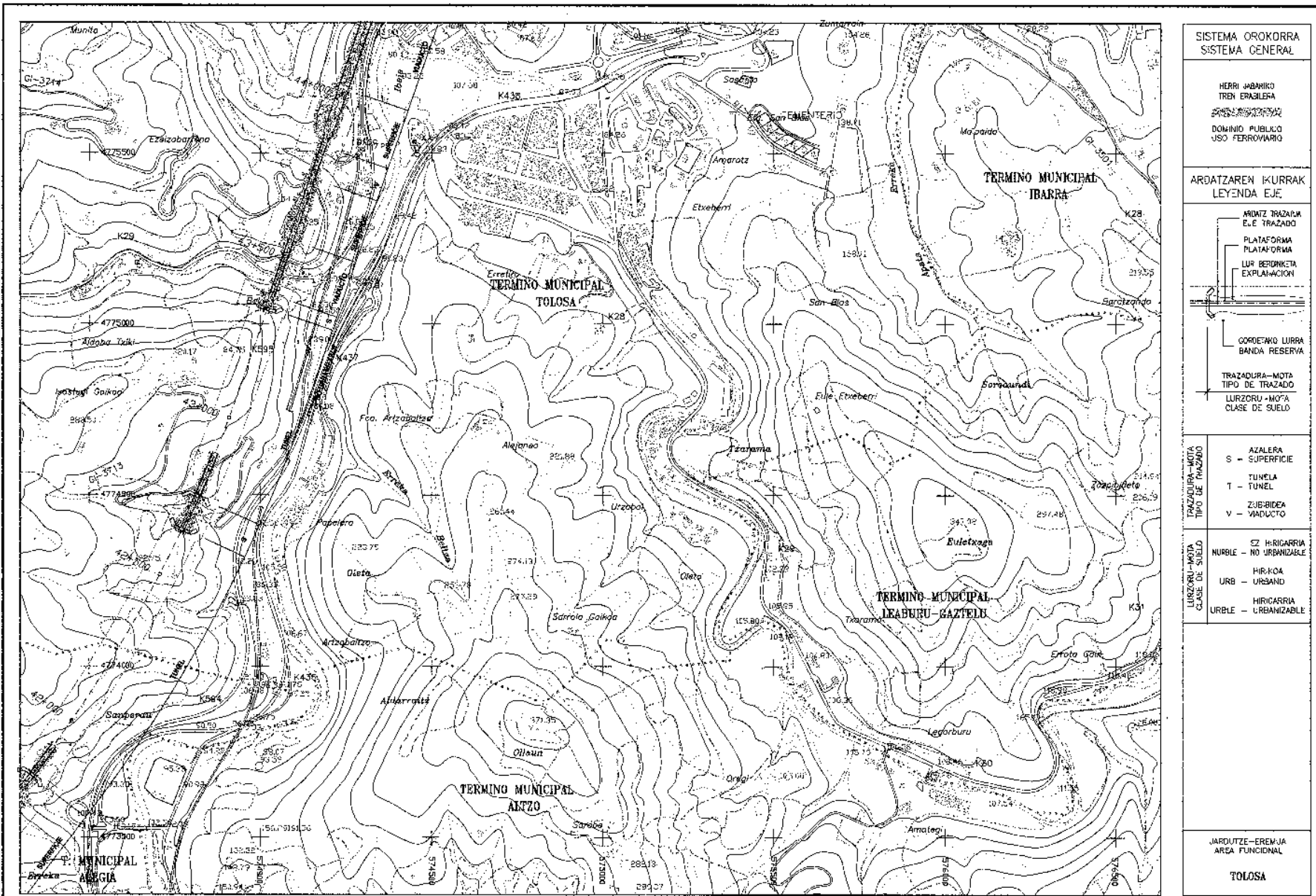
ORDENAZIAREN KODIA	9 - AZALERA S - SUPERFICIE
ORDENAZIAREN KODIA	TUNELA I - TUNEL
ORDENAZIAREN KODIA	ZUBIBIDEA V - VIADUKTO

ORDENAZIAREN KODIA	HURBLE - EZ HIRIGARRIA M2 - M2 URBANIZABLE
ORDENAZIAREN KODIA	HIRIKOA URB - URBANO
ORDENAZIAREN KODIA	URBLE - HIRIGARRIA URBANIZABLE

JARDUTZE-EREMUA
AREA FUNCIONAL
TOLOSA
BEASAIN-ZUMARRAGA

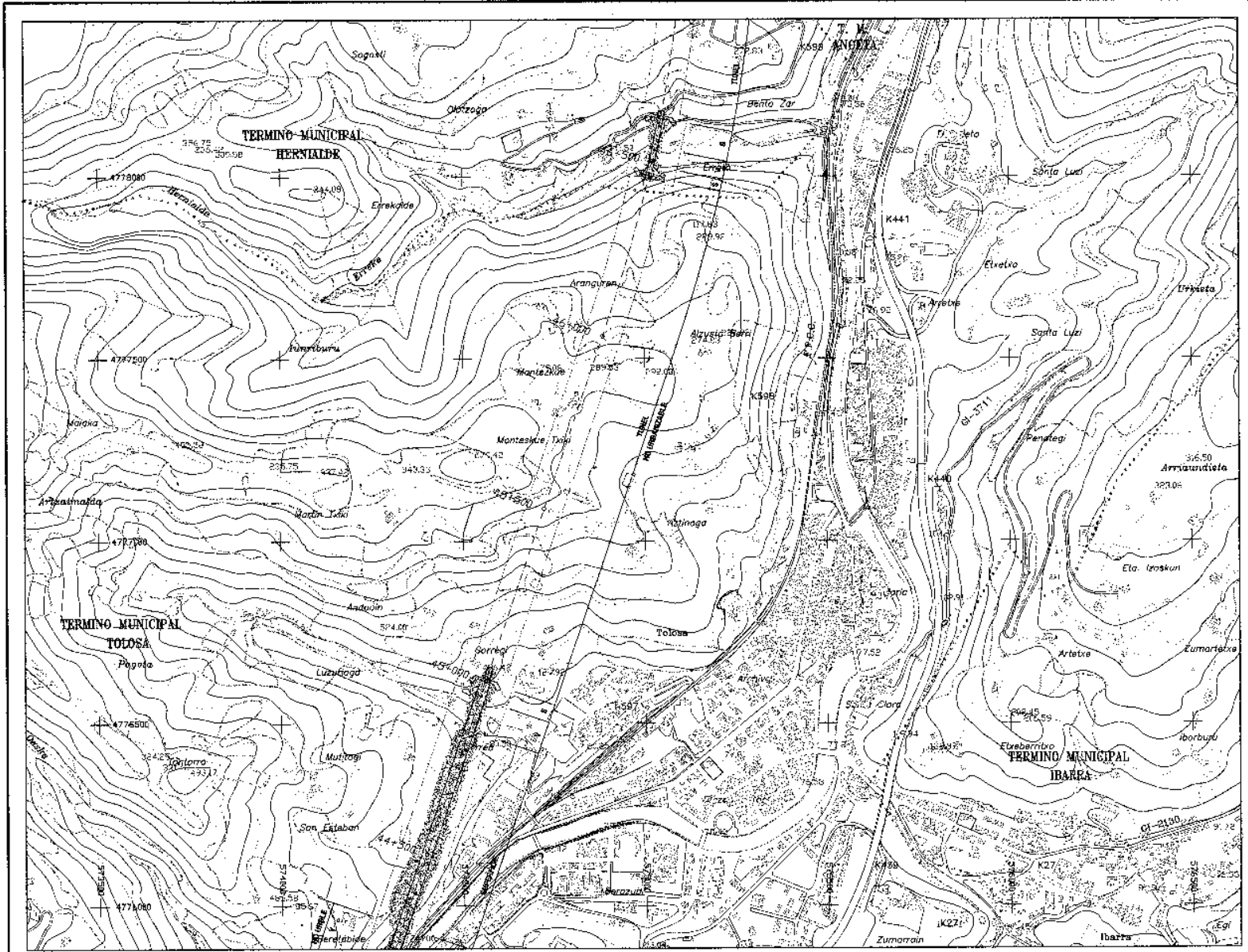
EUSKO JAURLARITZA <small>GOBIERNO DE EUSKADI</small> <small>DEPARTAMENTO DE ECONOMIA Y EMPLEO</small> <small>DIRECCION DE INFRAESTRUCTURA DE TRANSPORTE</small>		<small>INGENIERIA DE CONSULTORES</small> 	<small>ESCALA: JATORIOZKON A1</small> <small>ESCALA: ORIGINAL</small> <small>1/5.000</small> <small>0 20 100 150 200</small>	<small>DATA:</small> <small>FECHA:</small> OCTUBRE 2000 <small>KG URRIA</small>	<small>PROIEKTUAREN ZERBIKUA:</small> <small>TITULO DE PROYECTO:</small> PLAN TERRITORIAL SECTORIAL DE LA RED FERROVIARIA EN LA CAPV <small>DOCUMENTO APROBACION PROVISIONAL</small>	<small>PLANAREN IZENBURUA:</small> <small>TITULO DEL PLANO:</small> TRENBIDE SARE BERRIA, ANTOLAMENJUA <small>ORDENACION</small>	<small>PLANO 2K / PLANO</small> 02 <small>ORRIA / HOJA</small> 55 LUK 39 DE 55

69. Alaren Gehigarria - Suplemento al n.º 69
2001eko apirilak 9, astelehena - Lunes 9 de abril de 2001



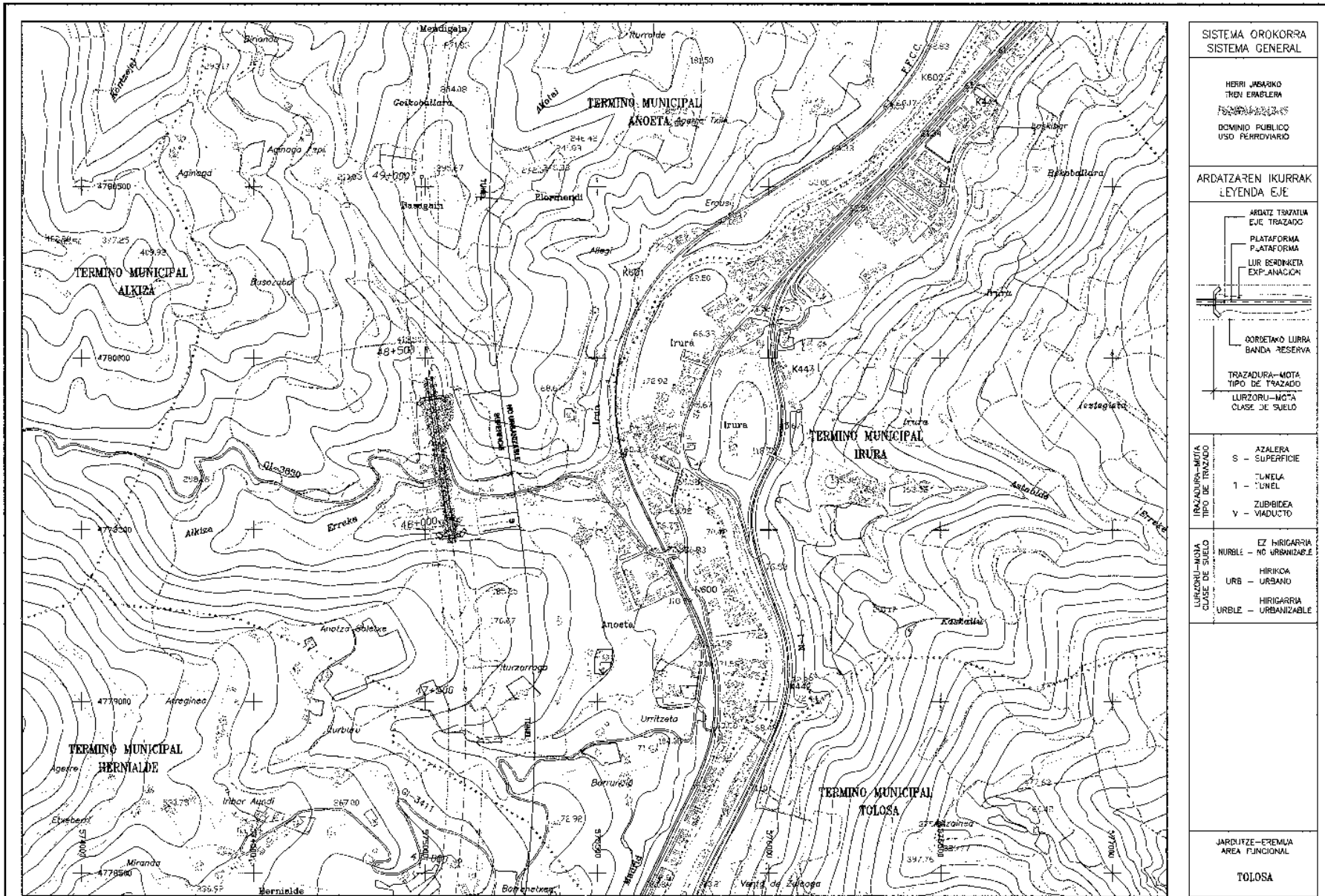
SISTEMA OROKORRA SISTEMA GENERAL	
HERRI IABARIKO TREN ERABILETA DOMINIO PUBLICO USO FERROVIARIO	
ARDATZAREN IKURRAK LEYENDA EJE	
OZARAZI TRAZADURA-MOTA TIPO DE TRAZADO	S - AZALERA - SUPERFICIE T - TUNELA - TUNEL Z - ZUBIRIDEA - VIADUCTO
OTZARAZI SUELO TIPO DE SUELO	EZ HIRIGARRIA - NO URBANIZABLE HIRI-KOA - URBANO HIRIGARRIA - URBANIZABLE
JARDUTZE-EREMUA AREA FUNCIONAL TOLOSA	

EUSKO JAURLARITZA GABRIEL STA. HEZKAN BILA GABRIEL STA. HEZKAN BILA ZABERNA	GOBIERNO VASCO DEPARTAMENTO DE TRANSPORTES Y SERVICIOS DIRECCION DE INFRAESTRUCTURA DEL TRANSPORTE	ANKLULATIA CONSULTOR INGENIERIA Y SISTEMAS, S.A.	ESKALA: JATORRIZKOA A1 ESKALA: ORIGINAL 1/5.000 -50 0 50 100 150 200	DATA: ETXEA: OCTUBRE 2000 ko URRIA	PROFILAKEN IZENBURUA: ITULU DE PROYECTO: PLAN TERRITORIAL SECTORIAL DE LA RED FERROVIARIA EN LA CAPV DOCUMENTO APROBACION PROVISORIA.	PLANAREN IZENBURUA: TITULO DE PLANO: TRENBIDE SARE BERRIA. ANTOLAMENDUA NUEVA RED FERROVIARIA. ORDENACION	PLANO 2K / PLANO 02 ORRIA / HOJA 55 ETK 40 DE 55
---	---	--	---	--	---	--	---



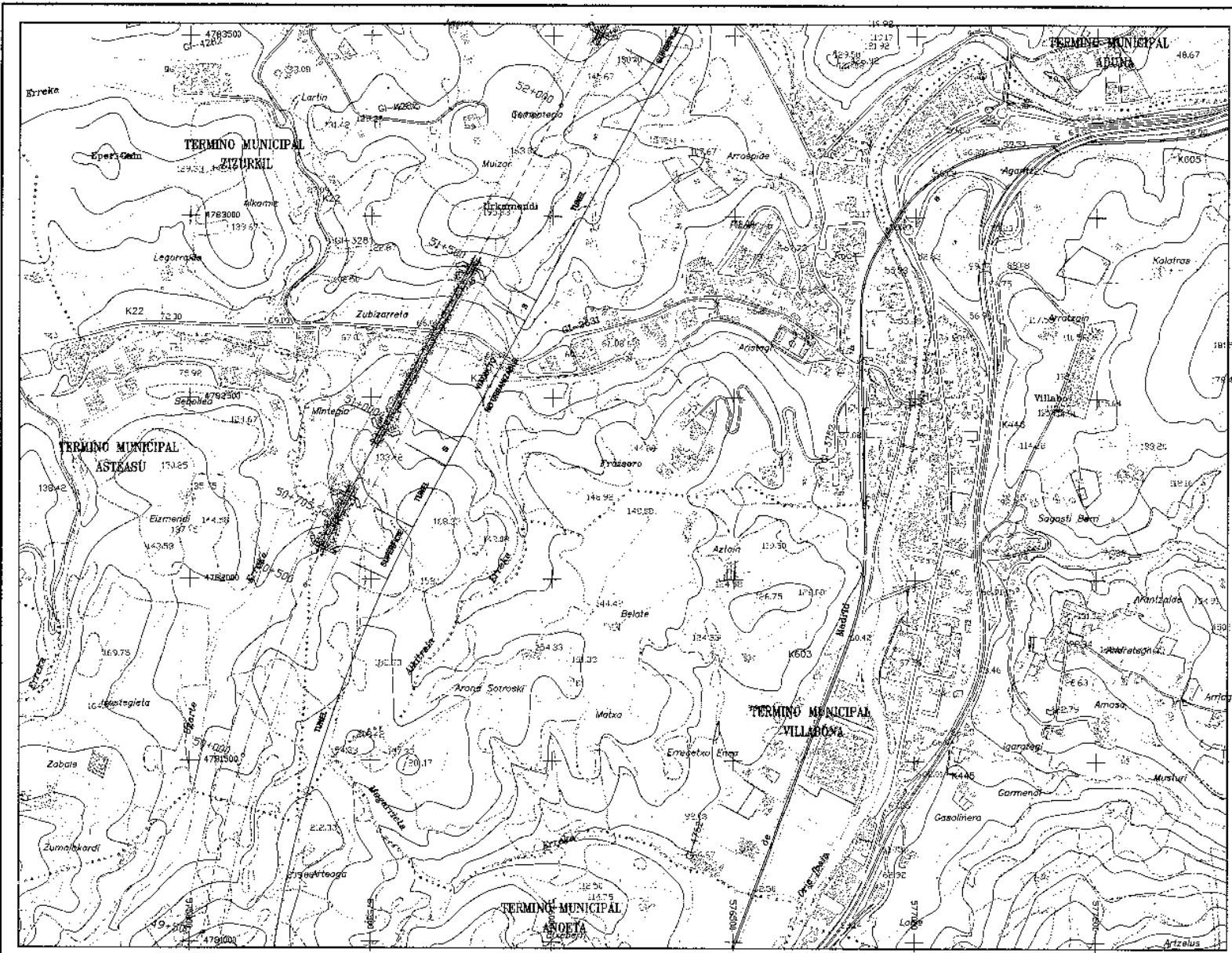
SISTEMA OROKORRA SISTEMA GENERAL	
HERRI JABARKO TREN ERABILERA DOMINIO PUBLICO USO FERROVIARIO	
ARDATZAREN IKURRAK LEYENDA EJE	
ARDATZ TRAZADUA EJE TRAZADUA PLATAFORMA PLATAFORMA LUR ERABINKETA EXPLANACION CORDETAKO LURRA BANDA RESERVA TRAZADURA-MOTA TIPO DE TRAZADO LURZORU-MOTA CLASE DE SUELO	
TRAZADURA-MOTA TIPO DE TRAZADO	S - AZALERA SUPERFICIE T - TUNEL ZUBIBIDEA VIADUCTO
LURZORU-MOTA CLASE DE SUELO	EZ HIRIGARRIA NO URBANIZABLE URB - URBANO HIRIGARRIA URBLE - URBANIZABLE
JARDUTZE-EREMUA AREA FUNCIONAL	
TOLOSA	

EUSKO JAURLARITZA BARRIO ETA HIRIEN ARRAZALA GAZTAN AZHIGARRIA ZUZENDUTIA	GOBIERNO VASCO DEPARTAMENTO DE TRANSPORTES Y OBRAS PUBLICAS DIRECCION DE INFRAESTRUCTURA DEL TRANSPORTE	ANHEKULARIA: CONSULTOR: SENER INGENIERIA Y SISTEMAS, S.A.	ESKALA: JATORRIZKOA ESCALA: ORIGINAL 1/5.000 -00 0 50 100 150 200	DATA: FECHA: OCTUBRE 2000 ko URRIA	PROIEKTAREN OINARRIA: TITULO DEL PROYECTO: PLAN TERRITORIAL SECTORIAL DE LA RED FERROVIARIA EN LA CAPV DOCUMENTO APROBACION PROVISIONAL	PLANGAREN ITENBURUA: TITULO DEL PLANO: TRENBIDE SARE BERRIA. ANTOLAMENDUA NUEVA RED FERROVIARIA. ORDENACION	PLANO ZK / PLANO 02 ORRIA / FOJA 55etik 41 de 55
---	--	---	--	---	--	--	---



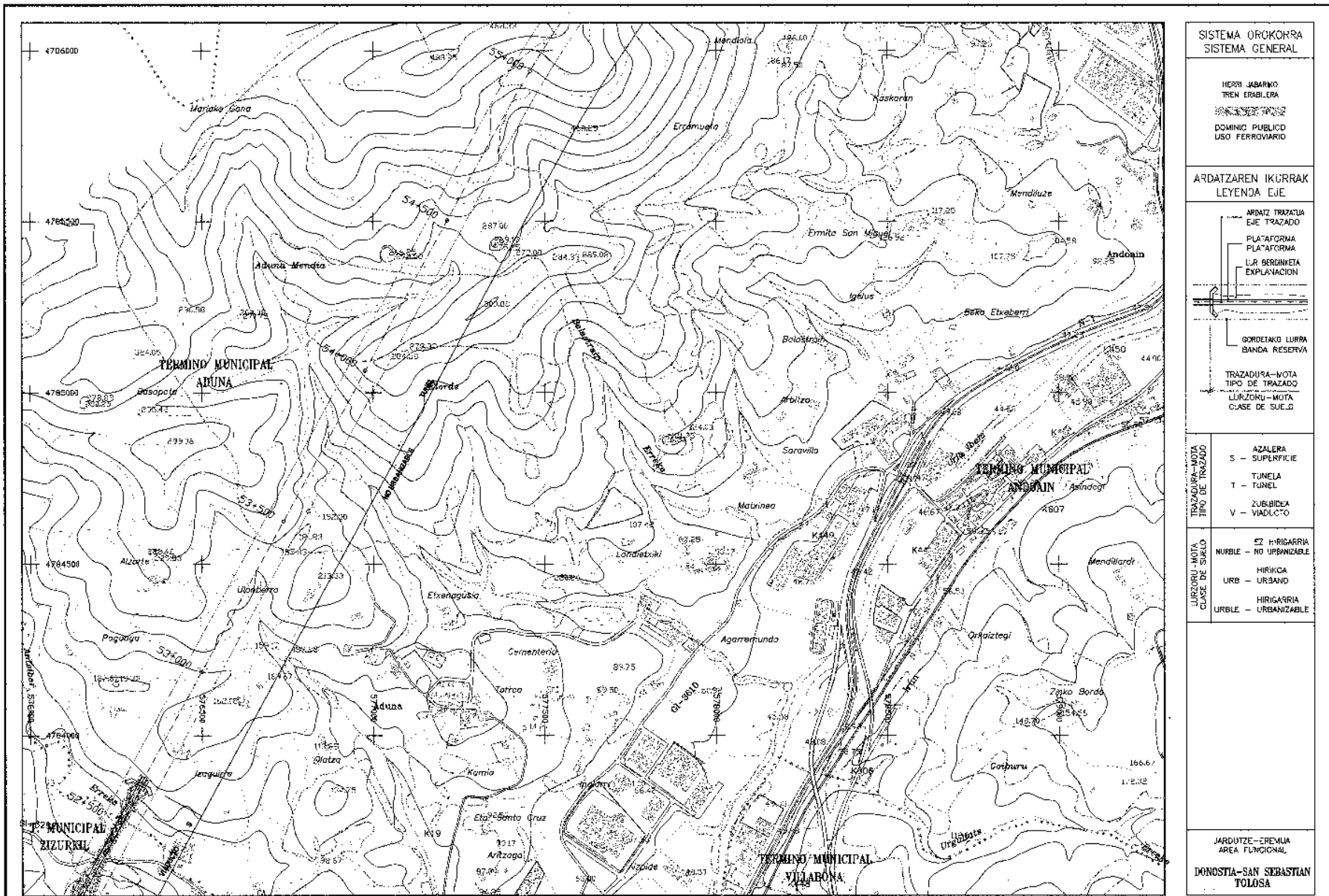
SISTEMA OROKORRA SISTEMA GENERAL	
HERRI JABARIK HEN ERABLEMA DOMINIO PUBLICO USO FERROVIARIO	
ARDATZAREN IKURRAK LEYENDA EJE	
ARDITZ TSATATIA EJE TRAZADO PLATAFORMA PLATAFORMA LUR BENDIKETA EXPANACION GORSETIKO LURRA BANDA RESERVA TRAZADURA-MOTA TIPO DE TRAZADO LURZORU-MOTA CLASE DE SUELO	
TRAZADURA-MOTA TIPO DE TRAZADO	S - AZALERA SUPERFICIE T - TUNELA TUNEL V - VIADUCTO
LURZORU-MOTA CLASE DE SUELO	EZ HIRIGARRIA NO URBANIZABLE HIRIKOA URB - URBANO HIRIGARRIA URBLE - URBANIZABLE
JARDUTZE-EREMUA AREA FUNCIONAL TOLOSA	

EUSKO JAURLARITZA DEPARTAMENTO DE TRANSPORTES Y OBRAS PUBLICAS DIRECCION DE INFRAESTRUCTURA DEL TRANORTE	GOBIERNO VASCO DEPARTAMENTO DE TRANSPORTES Y OBRAS PUBLICAS DIRECCION DE INFRAESTRUCTURA DEL TRANORTE	AHOLKULARIA CONSULTOR: SENER MONEDA A Y 35' LMA; E.A.	ESKALA: JATORRIZKOA ESCALA ORIGINAL 1:75.000 -50 0 50 100 150 200	DATA: FECHA: OCTUBRE 2000 ko URRIA	PROIEKTUAREN ZENBURUA TITULO DEL PROYECTO: PLAN TERRITORIAL SECTORIAL DE LA RED FERROVIARIA EN LA CAPV DOCUMENTO APROBACION PROVISIONAL	PLANDAREN ZENBURUA TITULO DEL PLANO: TREN BIDE SARE BERRIA. ANTOLAMENDUA NUEVA RED FERROVIARIA. ORDENACION	PLANO ZK / PLANO 02 ORRA / ORA 55 ETX 42 cc 55
--	---	---	--	--	---	---	---



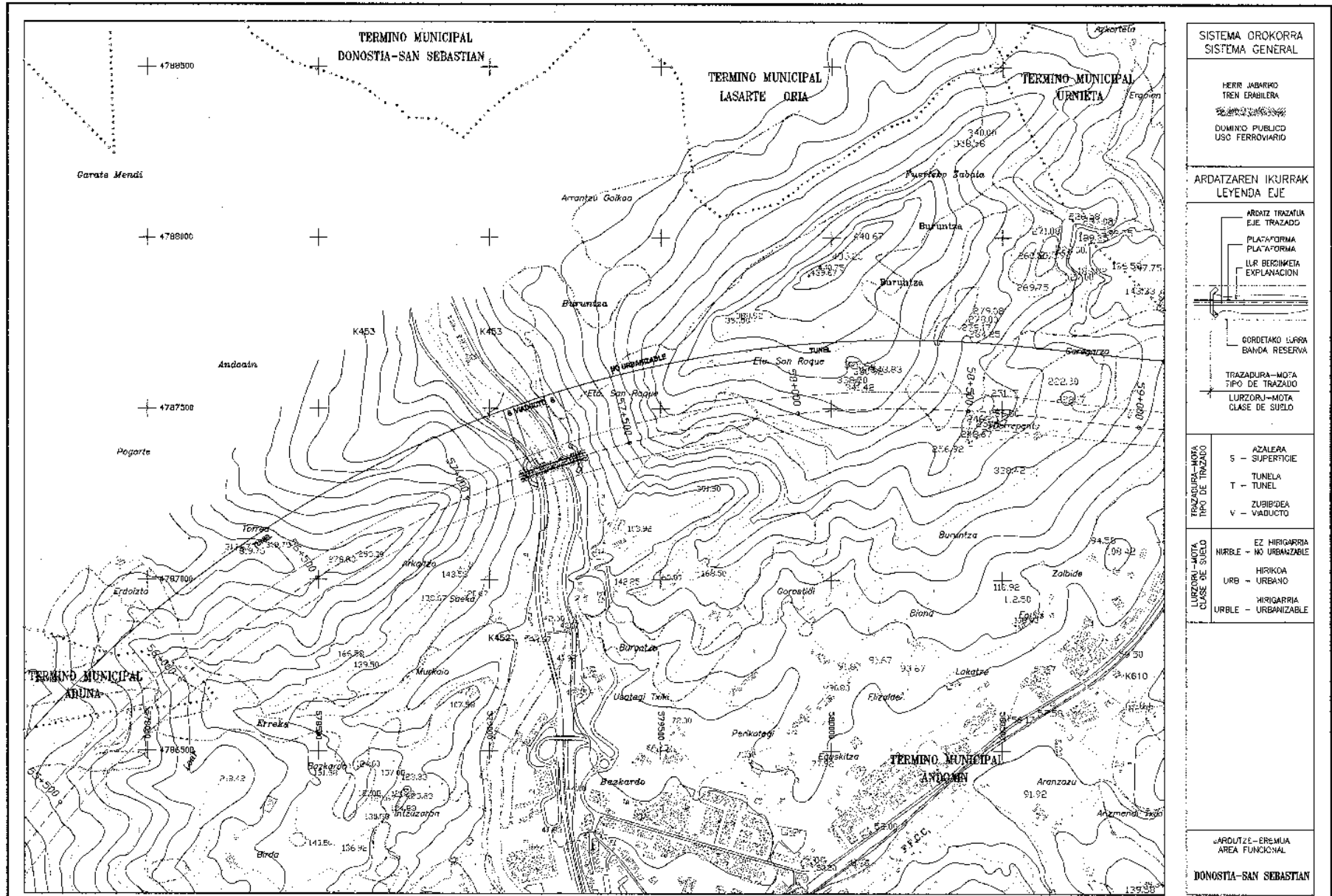
SISTEMA OROKORRA SISTEMA GENERAL	
HERRI JABARKO TREN ERABILERA DOMINIO PUBLICO USO FERROVIARIO	
ARDATZAREN IKURRAK LEYENDA EJE	
AMATZ TRAZATUA EJE TRAZADO PLATAFORMA PLATAFORMA LUR BERRONKETA EXPLANACION	
CORDETAKO LURRA BANDA RESERVA	
TRAZADURA-MOTA TIPO DE TRAZADO LURZORU-MOTA CLASE DE SUELO	
ORDENAZIO SINBOLOAK SIMBOLOS	S - AZA/ERA SUPERFICIE T - TUNELA TUNEL V - ZUBIBIDEA VIADUCTO
OTRO SINBOLOAK SIMBOLOS	EZ HIRIGARRIA NO URBANIZABLE HIRIKOA URBANIZABLE HIRIGARRIA URBANIZABLE
JARDUTZE-EREMJA AREA FUNCIONAL	
TOLOSA	

EUSKO JAURLARITZA GAITARDU ETA HAZIETAN DOLA GARAPEN AZPI EGITURAN ZUZENDUTZIA	GOBIERNO VASCO DEPARTAMENTO DE TRANSPORTES Y OBRAS PUBLICAS DIRECCION DE INFRAESTRUCTURAS DE TRANSPORTE	ANTIKILARIA CONSULTOR: SENER INGENIERIA Y SISTEMAS, S.A.	ESKALA: JARDUTZEKO ESCALA ORIGINAL 1/3.000 -50 0 50 100 150 200	DATA: FECHA: OCTUBRE 2000 ko URRIA	PROIEKTUAREN IZENDUA: TITULO DEL PROYECTO: PLAN TERRITORIAL SECTORIAL DE LA RED FERROVIARIA EN LA CAPV DOCUMENTO APROBACION PROVISIONAL	PLANOKO ETZENDURUA: TITULO DEL PLANO: TRENBIDE SARE BERRIA. ANTOLAMENDUJA NUEVA RED FERROVIARIA. ORDENACION	PLANO ZK / PLANO 02 ORRIA / HOJA 55etik 43 de 55
--	--	--	--	--	---	--	---



SISTEMA OROKORRA SISTEMA GENERAL	
HERRI JABARRO TREN ERABILERA DOMINGO PUBLICO USO FERROVIARIO	
ARDATZAREN IKURRAK LEYENDA EJE	
ARNATZ TRAZADUA EJE TRAZADO PLATAFORMA PLATAFORMA L.R. BERDINKETA EXPLANACION GORDELAGU LURRA BANDA RESERVA TRAZADURA-MOTA TIPO DE TRAZADO LURZORU-MOTA CLASE DE SUELO	
TRAZADURA-MOTA TIPO DE TRAZADO	S - AZALERA SUPERFICIE T - TUNEL TUNELJA V - ZUBIDEA VIADUCTO
LURZORU-MOTA CLASE DE SUELO	SZ - HIRIGARRIA NO URBANIZABLE HIRIKGA URB - URBAND HIRIGARRIA URBLE - URBANIZABLE
JARDUTZE-EREEMUA AREA FUNCIONAL DONOSTIA-SAN SEBASTIAN TOLOSA	

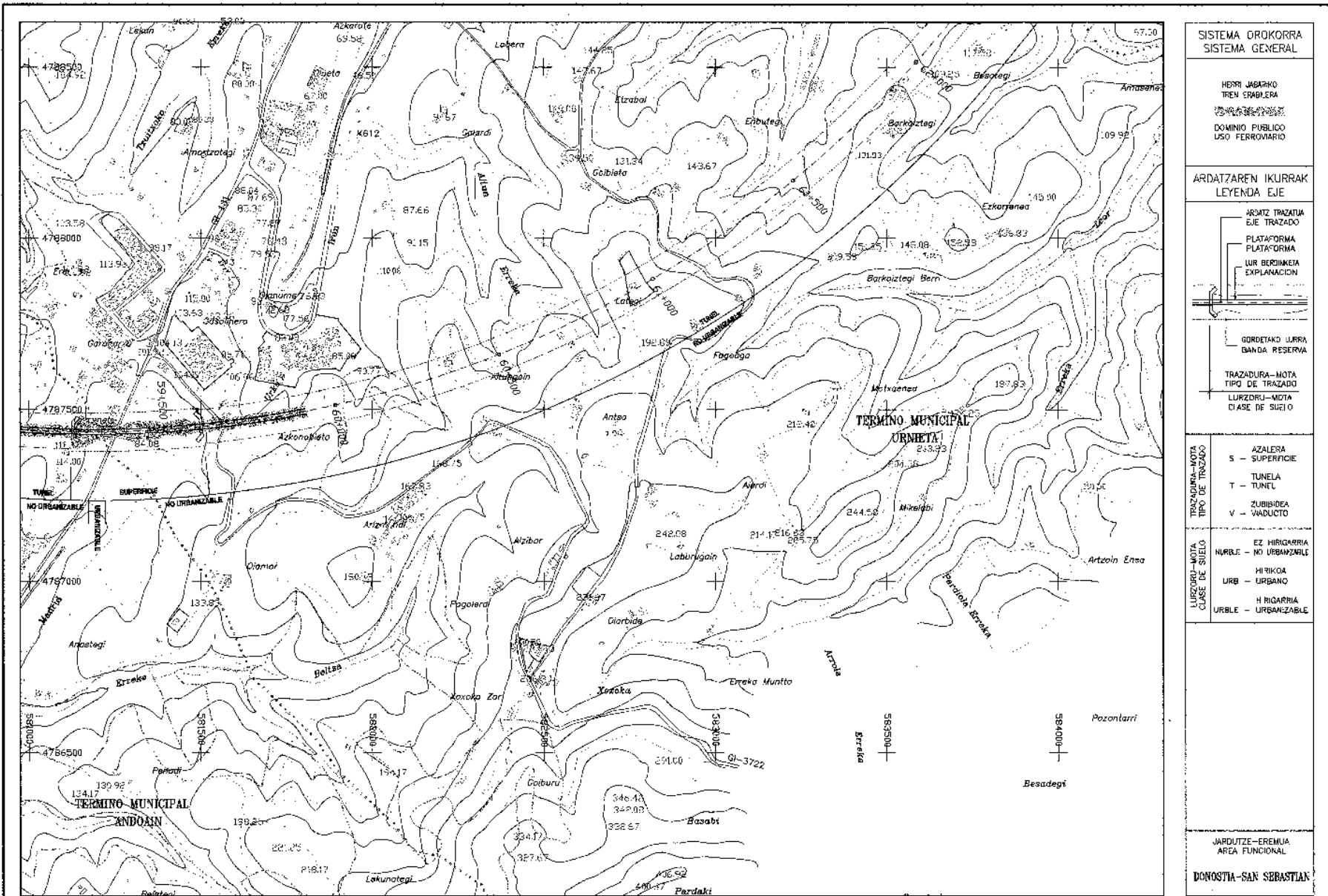
EUSKO JAURLARITZA GOBIERNO VASCO DEPARTAMENTO DE TRANSPORTES Y OBRAS PUBLICAS PROYECTO DE ADMINISTRACION DEL TRANSPORTE	ANGULARRIA: CONSULTA: GENER INGENIERIA Y SISTEMAS, S.A.	ESKALA: JATORRIZKIDA ESCALA: ORIGINAL 1:75.000 -30 0 50 100 150 200	DATA: FECHA: OCTUBRE 2000 ko URRIA	PROYECTUAREN IZENBURUA: TITULO DEL PROYECTO: PLAN TERRITORIAL SECTORIAL DE LA RED FERROVIARIA EN LA CAPV DOCUMENTO APROBACION PROVISIONAL	PLANAREN IZENBURUA: TITULO DEL PLANO: TRENBIDE SARE BERRIA, ANTOLAMENDUA NUEVA RED FERROVIARIA. ORDENACION	PLANO 2K / PLANO 02 ORRIA / HOJA 55 ETIK 44 x 55
---	---	--	---	---	---	---



SISTEMA OROKORRA SISTEMA GENERAL	
HERRI JABARKO TREN ERABILERA DOMINIO PUBLICO USC FERROVIARIO	
ARDATZAREN IKURRAK LEYENDA EJE	
TRAZADURA-MOTA TIPO DE TRAZADU	S - AZALERA SUPERFICIE TUNELA T - TUNEL ZUBIRIDEA V - VIADUCTO
LURZORU-MOTA CLASE DE SUELO	HIRBLE - EZ HIRIGARRIA NO URBANIZABLE HIRIKOA URB - URBANO HIRIGARRIA URBLE - URBANIZABLE
JARDUTZE-EREMUA AREA FUNCIONAL DONOSTIA-SAN SEBASTIAN	

69. Alaren **Gehigarría** - **Suplemento** al n.º 69
 2001eko apirilak 9, astelehena - Lunes 9 de abril de 2001

EUSKO JAURLARITZA <small>DIARION ETIA HERRIEN SAILA</small> <small>BARNEKO ABSTENTZURA</small> <small>ZUZENDARITZA</small>	GOBIERNO VASCO <small>DEPARTAMENTO DE TRANSPORTES Y OBRAS PUBLICAS</small> <small>DIRECCION DE INGENIERIA CIVIL DEL TRANSPORTE</small>	<small>ANEXO K1.1. AREA CONSULTA:</small> <small>INGENIERIA Y SISTEMAS, S.A.</small>	<small>ESKALA: JAKOZIKAZDA</small> <small>ESKALA: ORIGINAL</small> A1 <small>1/5.000</small> 	<small>DATA:</small> <small>FECHA:</small> OCTUBRE 2000 <small>ko URRIA</small>	<small>PROIEKTUAREN IZENBURUA:</small> <small>TITULO DEL PROYECTO:</small> PLAN TERRITORIAL SECTORIAL DE LA RED FERROVIARIA EN LA CAPV <small>DOCUMENTO APROBACION PROVISIONAL</small>	<small>PLANOAREN IZENBURUA:</small> <small>TITULO DEL PLANO:</small> TREN BIDE SARE BERRIA. ANTOLAMENDUA <small>NEUEVA RED FERROVIARIA. ORDENACION</small>	<small>PLANO ZK / PLANO</small> <small>ORRIA / HOJA</small> 02 <small>55 ENK. 45 DE 55</small>
--	---	---	--	---	--	--	--



SISTEMA OROKORRA SISTEMA GENERAL	
HERRI JABARRO TREN ERABLERA DOMINIO PUBLICO USO FERROVIARIO	
ARDATZAREN IKURRAK LEYENDA EJE	
ARDATZ TRAZATUA EJE TRAZADO PLATAFORMA PLATAFORMA IUR BERRIKETA EXPLANACION	
GORDETAKO IURRA BANDA RESERVA	
TRAZADURA-NOTA TIPO DE TRAZADO LURZORU-NOTA CLASE DE SUELO	
COAZAZIEN TIPO DE TRAZADO	S - AZALERA SUPERFICIE T - TUNEL V - VADUCTO
OTIEN TIPO DE SUELO	HURBLE - EZ HIRIGARRIA NO URBANIZABLE HIRIKOIA URB - URBANO HIRIGARRIA URBLE - URBANIZABLE
JARDUTZE-EREMUA AREA FUNCIONAL	
DONOSTIA-SAN SEBASTIAN	

EUSKO JAURLARITZA
CARRETA 153, DEPARTAMEN
DUAZARITZA



GOBIERNO VASCO
DEPARTAMENTO DE TRANSPORTES
Y OBRAS PUBLICAS
DIRECCION DE INFRAESTRUCTURA
DEL TRANSPORTE

ARLOKO JARIA
CONSEJERIA:
SENER
INGENIERIA Y SISTEMAS, S.A.

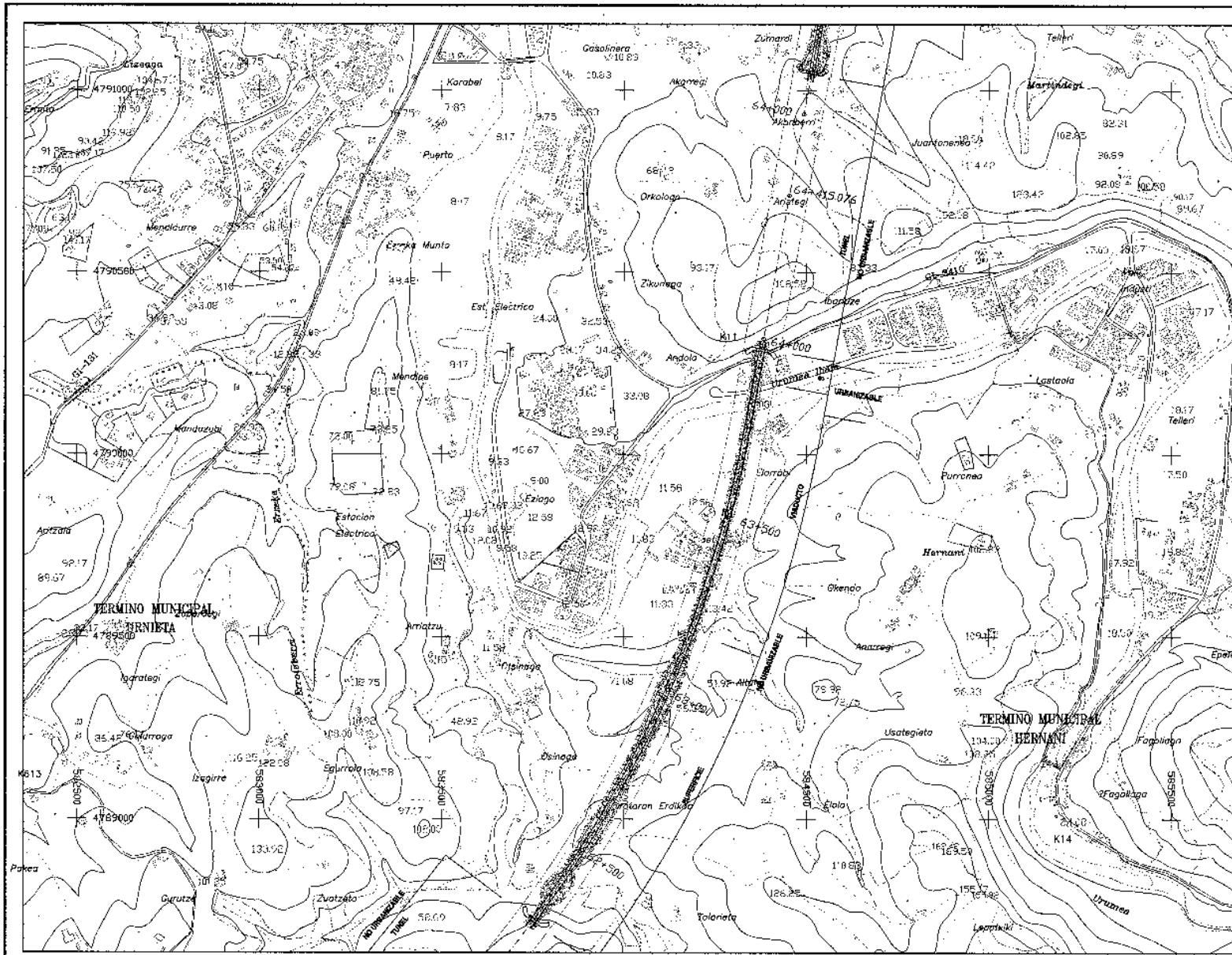
ESKALA: JATORRIZKOA
ESCALA ORIGINAL: A1
1:50.000

DATA:
FECHA:
**OCTUBRE
2000
ko URRIA**

PROIEKTUARI IZENBURUA:
TITULO DEL PROYECTO:
**PLAN TERRITORIAL SECTORIAL
DE LA RED FERROVIARIA EN LA CAPV
DOCUMENTO APROBACION PROVISIONAL**

PLANAREN IZENBURUA:
TITULO DEL PLANO:
**TRENBIDE SARE BERRIA. ANTOLAMENDUA
NUEVA RED FERROVIARIA. ORDENACION**

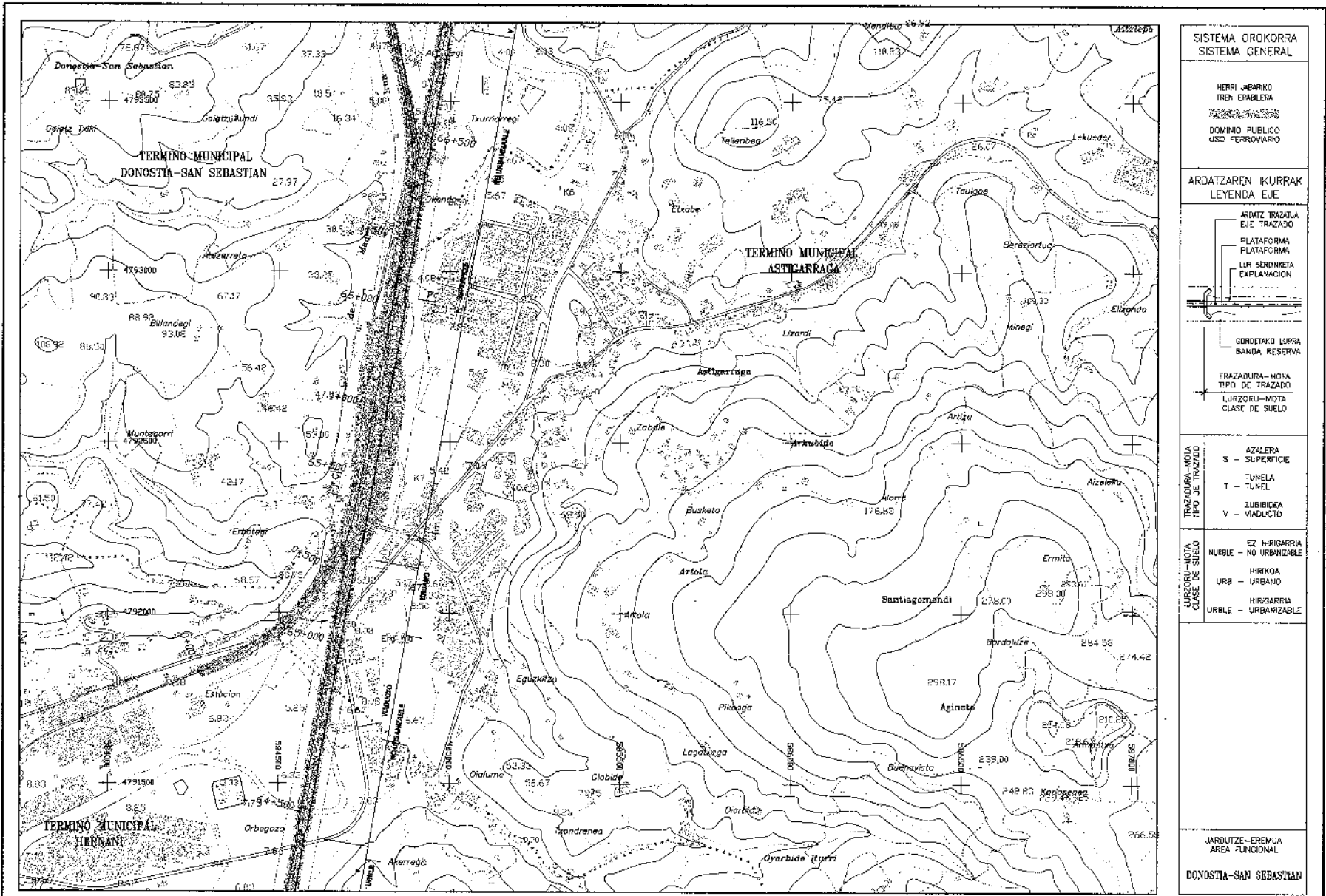
PLANO ZK / PLANO
02
ORRIA / HOJA
55 ESK. 48 DE 55



SISTEMA OROKORRA SISTEMA GENERAL	
HERRI JABARKO TREN ERABLERA DOMINIO PÚBLICO USO FERROVIARIO	
ARDATZAREN IKURRAK LEYENDA EJE	
TRAZADURA-MOTA TIPO DE TRAZADO	S - AZALERA SUPERFICIE T-JUNELA T - T-JUNEL V - ZUBIRIDIA V - VIADUCTO
LURZORU-MOTA CLASE DE SUELO	E2 - HIRKARRIA NO URBANIZABLE HURBLE - NO URBANIZABLE HIRKIDA URS - URBANO HIRKARRIA URBLE - URBANIZABLE
JARDUTZE-EREMUA AREA FUNCIONAL	
DONOSTIA-SAN SEBASTIAN	

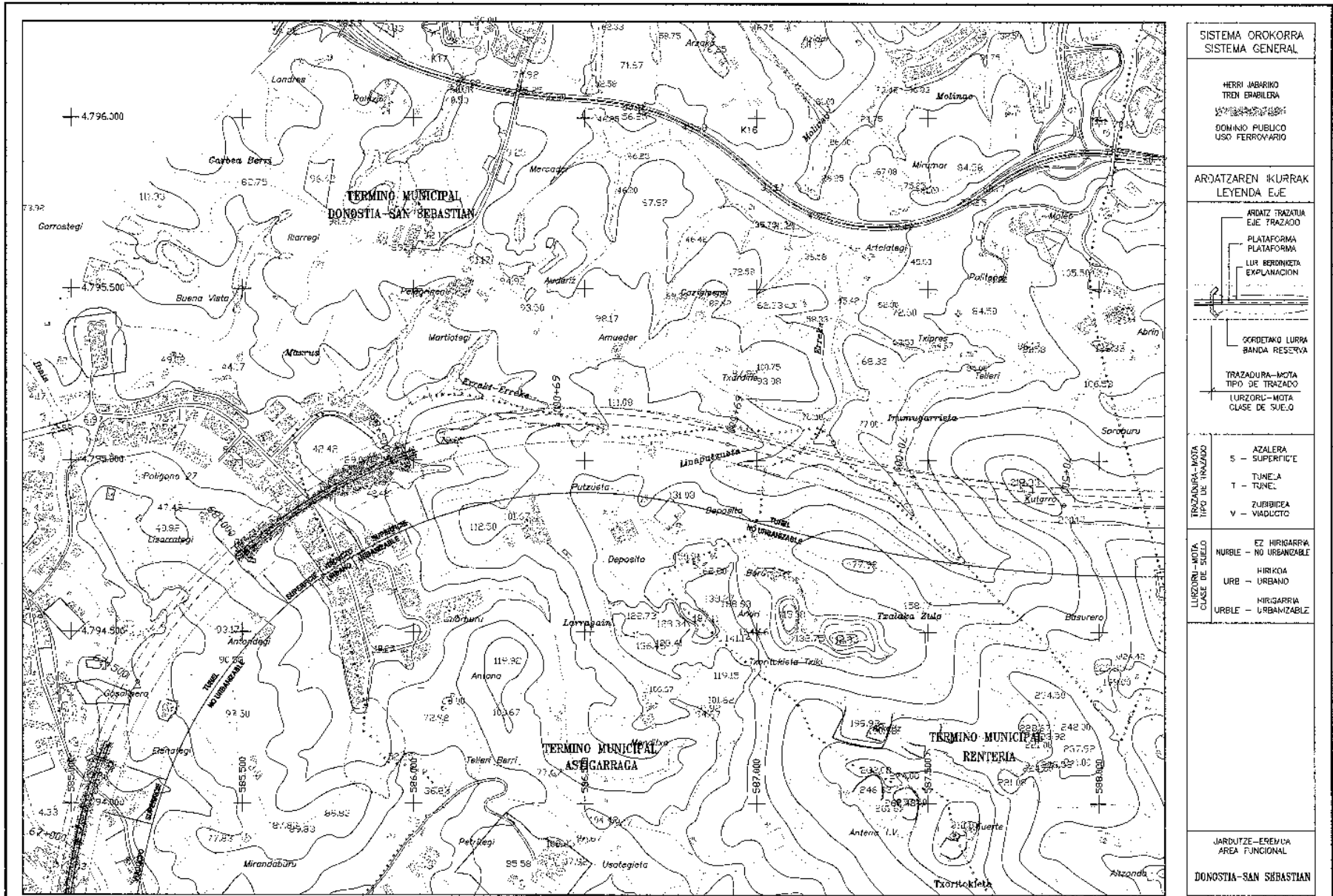
69. Alaren Gehigarria - Suplemento al n.º 69
 2001eko apirilak 9, astelehena - Lunes 9 de abril de 2001

EUSKO JAURLARITZA <small>BARNEKO ETA HERRIARRIEN SAHIA</small> <small>OSAKERAKO ZERBITZUAK</small> <small>ZUZENDARITZA</small>	GOBIERNO VASCO <small>DEPARTAMENTO DE TRANSPORTES Y OBRAS PUBLICAS</small> <small>DIRECCION DE INFRAESTRUCTURAS DEL TRANSPORTE</small>	AHOLKULARIA: CONSULTOR: SENER <small>INGENIERIA Y SISTEMAS S.A.</small>	ESKALA: JATORREKOA ESCALA ORIGINAL: A1 1/5.000 	DATA: FECHA: OCTUBRE 2000 ko URRIA	PROIEKTUAREN IZENBURUA: TITULO DEL PROYECTO: PLAN TERRITORIAL SECTORIAL DE LA RED FERROVIARIA EN LA CAPV DOCUMENTO APROBACION PROVISIONAL	PLANAREN GONBURUA: TITULO DEL PLANO: TRENBIDE SARE BERRIA ANTOLAMENDUA NUEVA RED FERROVIARIA. ORDENACION	PLANO ZK / PLANO 02 ORRIA / HOJA 55 enk 47 DE 53
--	---	---	--	--	---	--	--



SISTEMA OROKORRA SISTEMA GENERAL	
HERRI JABARIKO TREN ERABILERAK DOMINIO PUBLICO LISEA FERROVIARIOA	
ARDATZAREN KURRAK LEYENDA EJE	
ARDATZ TRAZATUA EJE TRAZADO PLATAFORMA PLATAFORMA LUR BERRIKETA EXPLANACION	
GORDETAIO LURRA BANDA RESERVA TRAZADURA-MOTA TIPO DE TRAZADO LURZORU-MOTA CLASE DE SUELO	
TRAZADURA TIPO DE TRAZADO	S - AZALERA SUPERFICIE T - TUNELA TUNEL V - ZUBILTEA VIADUKTO
TIPO CLASE DE SUELO	EZ HIRIGARRIA NO URBANIZABLE HIRIKOIA URB - URBANO HIRIGARRIA URBILE - URBANIZABLE
JARDUTZE-EREMUA AREA FUNCIONAL DONOSTIA-SAN SEBASTIAN	

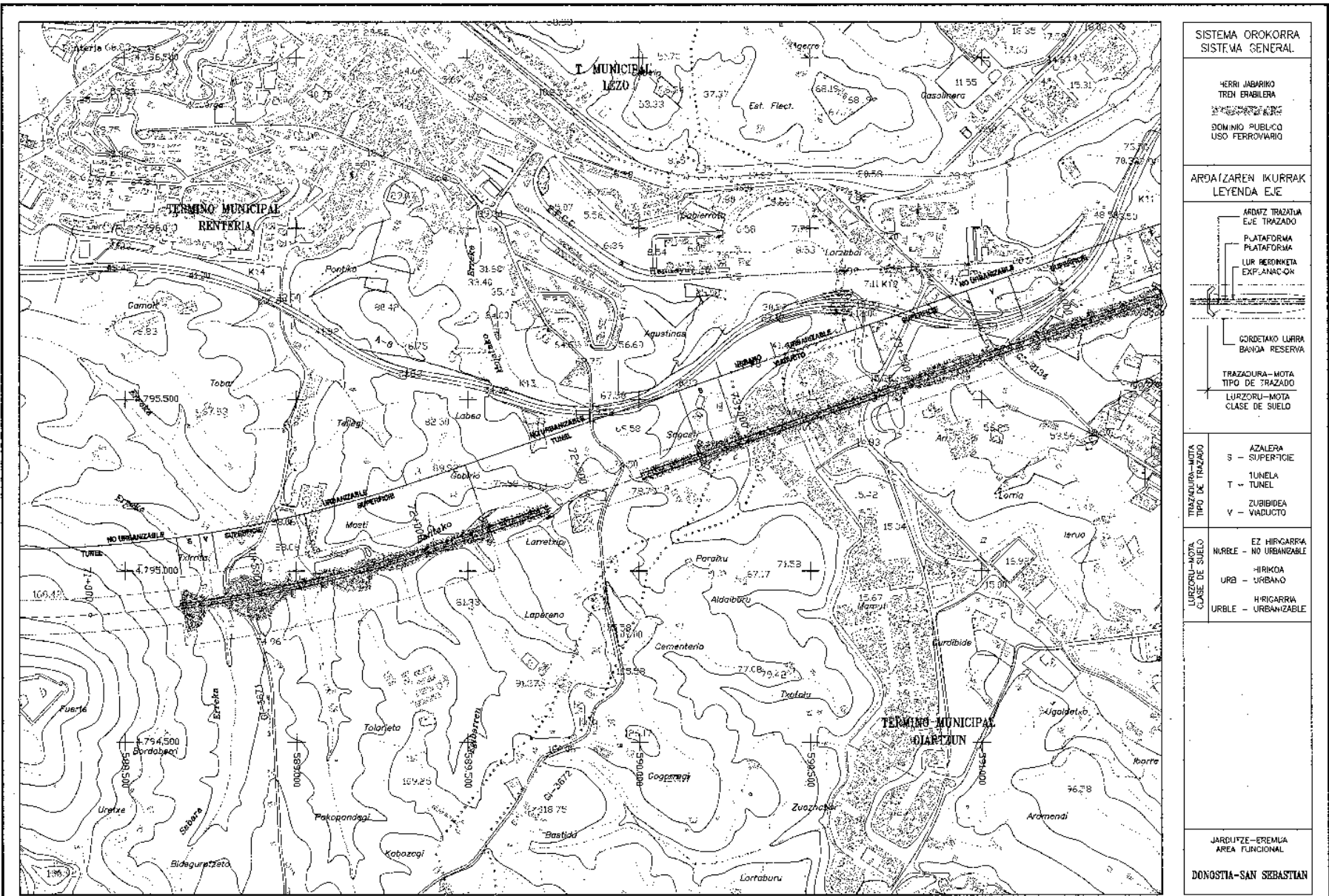
EUSKO JAURLARITZA GABO EN HERRIAN SAIA OMIKRO AZPIEN SAIA SUCESIBITZA	GOBIERNO VASCO DEPARTAMENTO DE TRANSPORTES Y OBRAS PUBLICAS DIRECCION DE INFRAESTRUCTURA DEL TRANSPORTE	AHOLKULARIA CONSULTOR: SENER INGENIERIA Y SISTEMAS, S.A.	ESCALA JARDUTZEKOR A1 ESCALA ORIGINAL 1:5.000 -50 0 50 100 150 200	DATA: FORMAL: OCTUBRE 2000 ko URRIA	PROIEKTUAREN OMBURKUA: TITULO DEL PROYECTO: PLAN TERRITORIAL SECTORIAL DE LA RED FERROVIARIA EN LA CAPV DOCUMENTO APROBACION PROVISIONAL	PLANAREN OMBURKUA: TITULO DEL PLANO: TRENBIDE SARE BERRIA. ANTOLAMENUA NUEVA RED FERROVIARIA. ORDENACION	PLANO IK / PLANO 02 56RA / HIGIA 55.ª de 48 de 55
---	--	--	---	---	--	---	--



SISTEMA OROKORRA SISTEMA GENERAL	
HERRI JABARIKO TREN ERABILERA DOMINIO PUBLICO USO FERROVIARIO	
ARDATZAREN KURRAK LEYENDA EJE	
ARDATZ TRAZATUA EJE TRAZADO PLATAFORMA PLATAFORMA LUR BERRONKETA EXPLANACION	
GORDETAKO LURRA BANDA RESERVA	
TRAZADURA-MOTA TIPO DE TRAZADO LURZORU-MOTA CLASE DE SUELO	
TRAZADURA-MOTA TIPO DE TRAZADO	S - AZALERA SUPERFICIE TUNEJA T - TUNEL ZUBIBIDEA V - VIADUCTO
LURZORU-MOTA CLASE DE SUELO	EZ HIRIGARRIA NO URBANIZABLE HIRIKOA URB - URBANO HIRIGARRIA URBLE - URBANIZABLE
JARDUTZE-EREMUA AREA FUNCIONAL DONOSTIA-SAN SEBASTIAN	

69. Alaren Gehigarria - Suplemento al n.º 69
 2001eko apirilak 9, astelehena - Lunes 9 de abril de 2001

EUSKO JAURLARITZA GARRIO ETA HERRIEN SAILA CARRETERA ADOSKATUA TRANSPORTAZIOA	GOBIERNO VASCO DEPARTAMENTO DE TRANSPORTES Y OBRAS PUBLICAS DIRECCION DE ADMINISTRACION DEL TRANSPORTE	AHOLKULARIA DIBUJADOREA GENER INGENIERIA Y SISTEMAS, S.A.	ESCALA: JATORRIZKIDA ESCALA ORIGINAL 1/5.000 -50 0 50 100 150 200	DATA: FECHA: OCTUBRE 2000 KO URRIA	PROIEKTUAREN IZENBURUA TITULO DEL PROYECTO: PLAN TERRITORIAL SECTORIAL DE LA RED FERROVIARIA EN LA CAPV DOCUMENTO APROBACION PROVISIONAL	PLANAREN BERRBURUA TITULO DEL PLANO: TREN-BIDE SARE BERRIA, ANTO-LAMENDUA NUEVA RED FERROVIARIA. ORDENACION	PLANO ZK / PLANO 02 ORRA / HOJA 55 ENK 49 DE 55
---	---	---	--	---	---	---	--



SISTEMA OROKORRA SISTEMA GENERAL	
HERRI JABARIKO TREN ERABILERA DOMINIO PUBLICO USO FERROVIARIO	
ARDATZAREN KURRAK LEYENDA EJE	
ARDATZ TRAZATUA EJE TRAZADO PLATAFORMA PLATAFORMA LUR BORDONKETA EXPANACION GORDETAKO LURRA BANDA RESERVA TRAZADURA-MOTA TIPO DE TRAZADO LURZORU-MOTA CLASE DE SUELO	
TRAZADURA-MOTA TIPO DE TRAZADO	S - AZALERA SUPERFICIE T - TUNELA TUNEL V - ZUBIBIDEA VAUDUCTO
LURZORU-MOTA CLASE DE SUELO	E2 - HIRIGARRIA NO URBANIZABLE HIRIKIDA URB - URBANO HIRIGARRIA URBANIZABLE
JARDUTZE-EREMUA AREA FUNCIONAL DONOSTIA-SAN SEBASTIAN	

EUSKO JAURLARITZA
CARMINO ETA HERRIEN SAILA
DIRIGIO APTZERAKIA
ZUBIEN BARRUTIA



GOBIERNO VASCO
DEPARTAMENTO DE TRANSPORTES
Y SERVICIOS PUBLICOS
DIRECCION DE INFRAESTRUCTURA
DEL TRANSPORTE

ANULAKULARRA
CONSULTORI



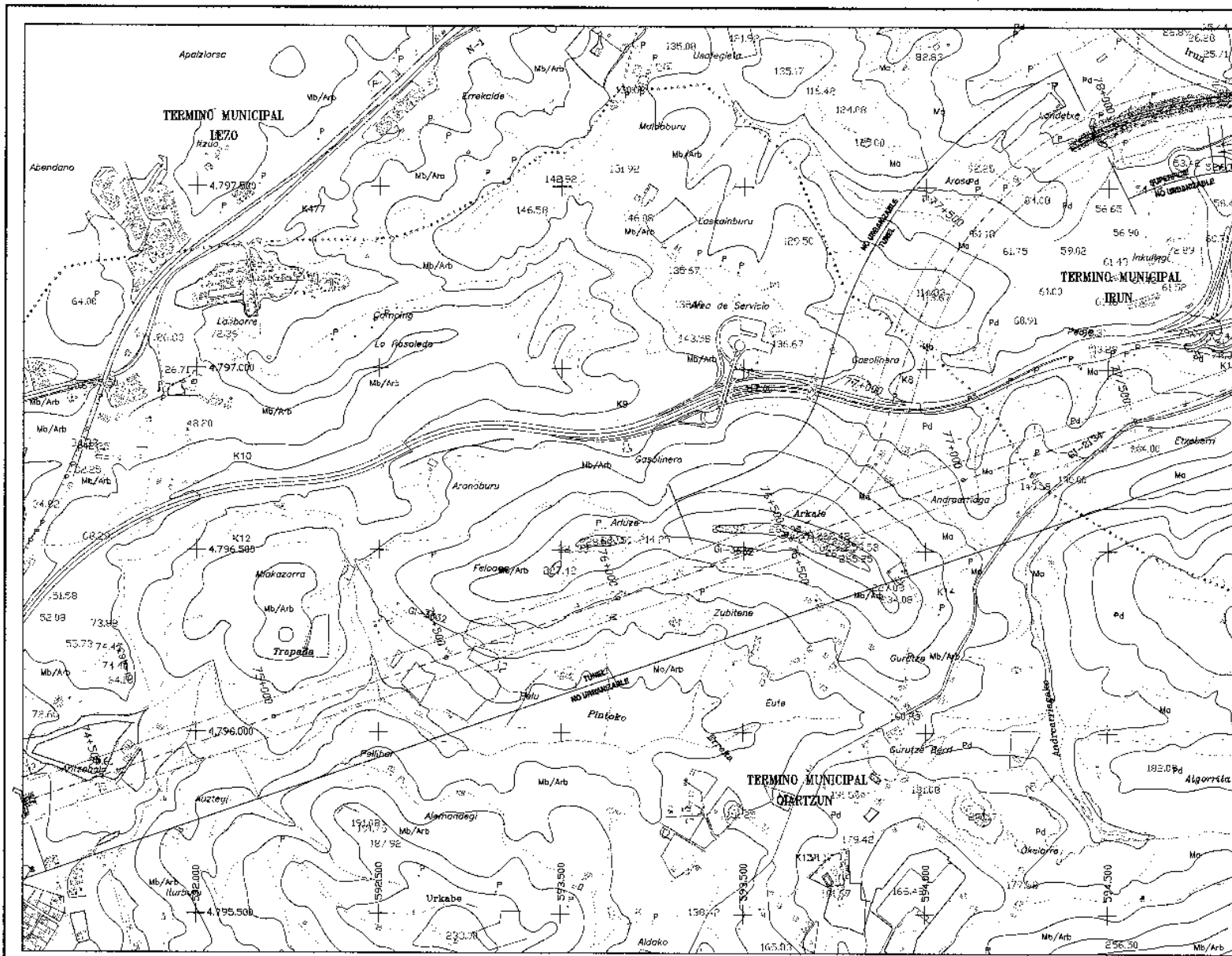
ESKALA: JATORRIZKO A1
ESKALA ORIGINAL
1/5.000
-50 0 50 100 150 200

DATA:
FECHA:
OCTUBRE
2000
KO URRIA

PROIEKTUAREN IZENBURUA:
TITULO DEL PROYECTO:
PLAN TERRITORIAL SECTORIAL
DE LA RED FERROVIARIA EN LA CAPV
DOCUMENTO APROBACION PROVISIONAL

PLANOAREN IZENBURUA:
TITULO DEL PLANO:
TREN BIDE SATE BERRIA. ANTOI AMENDUA
NUEVA RED FERROVIARIA. ORDENACION

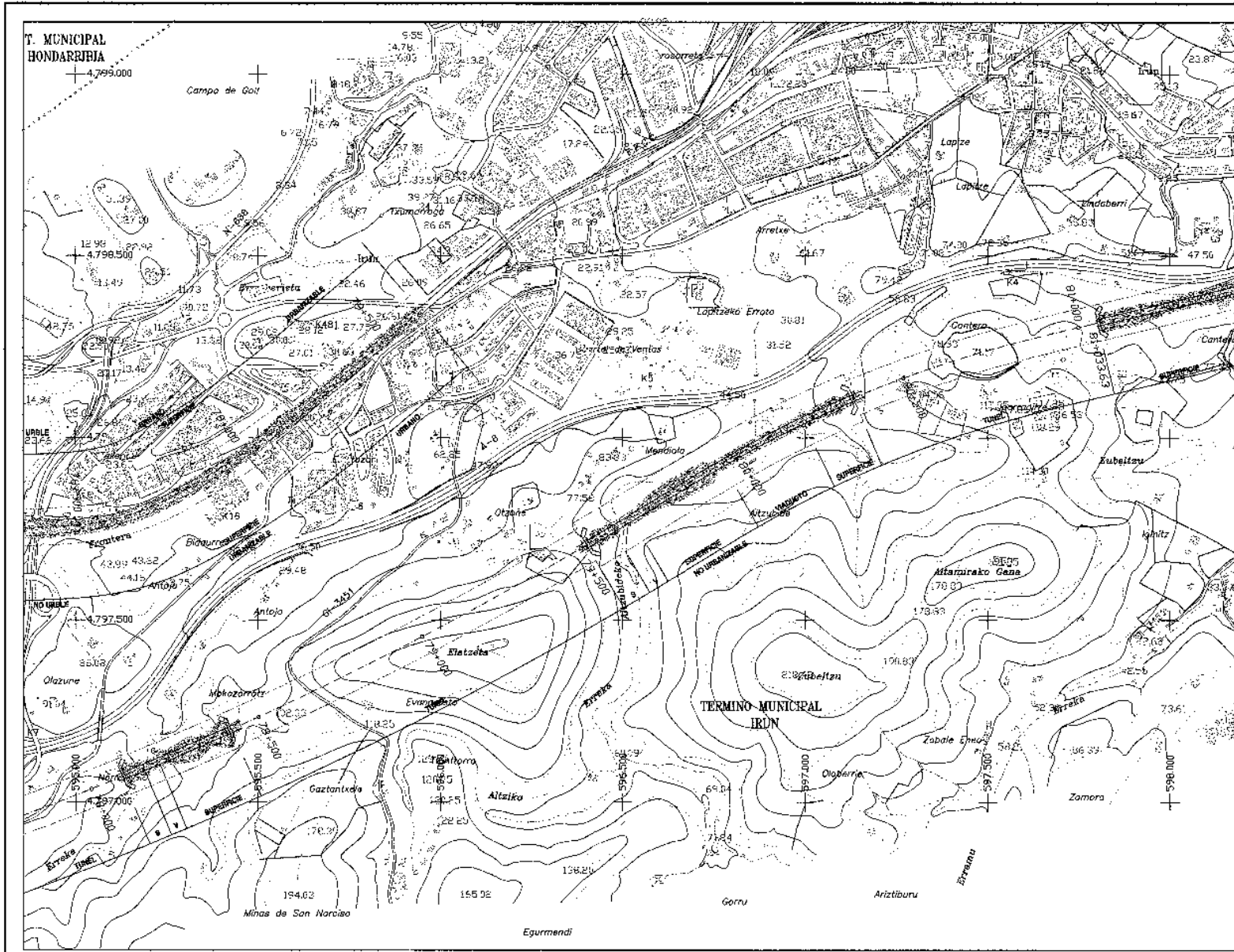
PLANO N.º / PLANO
02
ORRIK / HOJA
55 ETIK 50 DE 55



SISTEMA OROKORRA SISTEMA GENERAL	
HERRI ANBARIKO TREN ESKALERA DOMINIO PUBLICO USO FERROVIARIO	
ARDATZAREN IKURRAK LEYENDA EJE	
ARDATZ TRAZATUA EJE TRAZADO PLATAFORMA PLATAFORMA LUR BERRINETA EXPLANACION GORRITANO LURRA BANDA RESERVA TRAZADURA-MOTA TIPO DE TRAZADO LURZORU-MOTA CLASE DE SUELO	
TRAZADURA-MOTA TIPO DE TRAZADO	S - AZALERA SUPERFICIE T - TUNELA TUNEL ZUBIBIDEA VIADUCTO
LURZORU-MOTA CLASE DE SUELO	E2 - HIRIGARRIA NO URBANIZABLE HIRIKOA URB - URBANIC HIRIGARRIA URBLE - URBANIZABLE
JARDUTZE-EREMUA AREA FUNCIONAL	
DONOSTIA-SAN SEBASTIAN	

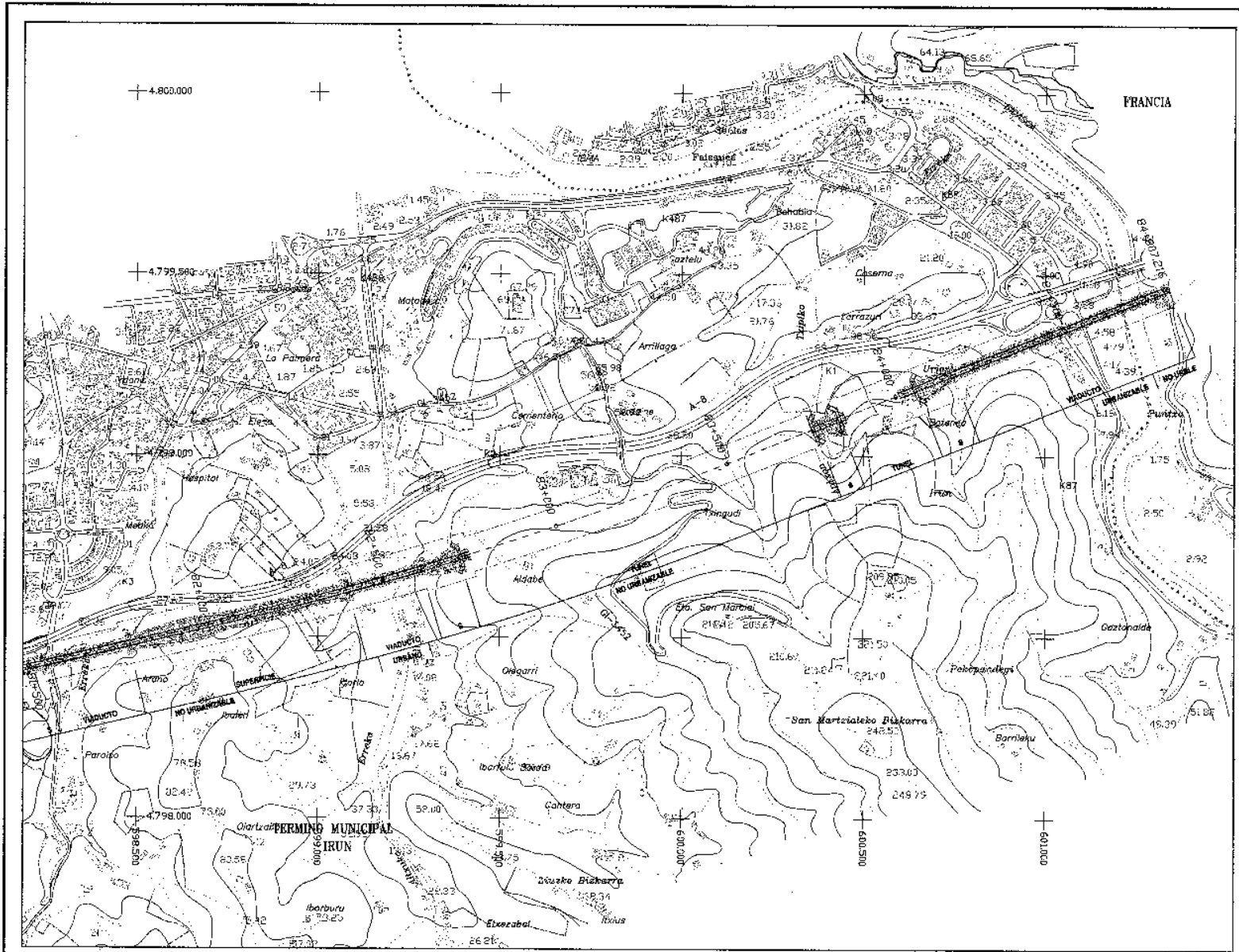
69. Alaren Gehigarria - Suplemento al n.º 69
2001eko apirilak 9, astelehena - Lunes 9 de abril de 2001

EUSKO JAURIARITZA DEPARTAMENTO DE HERRIAN SAILA CAMINO AZARBUZUA 48001 VITORIA-GOZUMERIZ	GOBIERNO VASCO DEPARTAMENTO DE TRANSPORTES Y COMUNICACIONES DIRECCION DE INFRAESTRUCTURA DEL TRANSPORTE	INGENIARIA CONSULTOR: SENER INGENIERIA Y SISTEMAS, S.A.	ESKALA: AUTORIZAZIOA ESCALA ORIGINAL A1 1/5.000 0 50 100 150 200	DATA: FECHA: OCTUBRE 2000 ko URRIA	PROIEKTUAREN IZENBURUA: TITULO DEL PROYECTO: PLAN TERRITORIAL SECTORIAL DE LA RED FERROVIARIA EN LA CAPV DOCUMENTO APROBACION PROVISIONAL	PLANAREN IZENBURUA: TITULO DEL PLANO: TRENBIDE SARE BERRIA. ANTOLAMENDUA NUEVA RED FERROVIARIA. ORDENACION	PLANO ZK / PLANO 02 ORRIA / HOJA 55 ETX. 51 DE 55
--	--	---	---	--	--	---	--



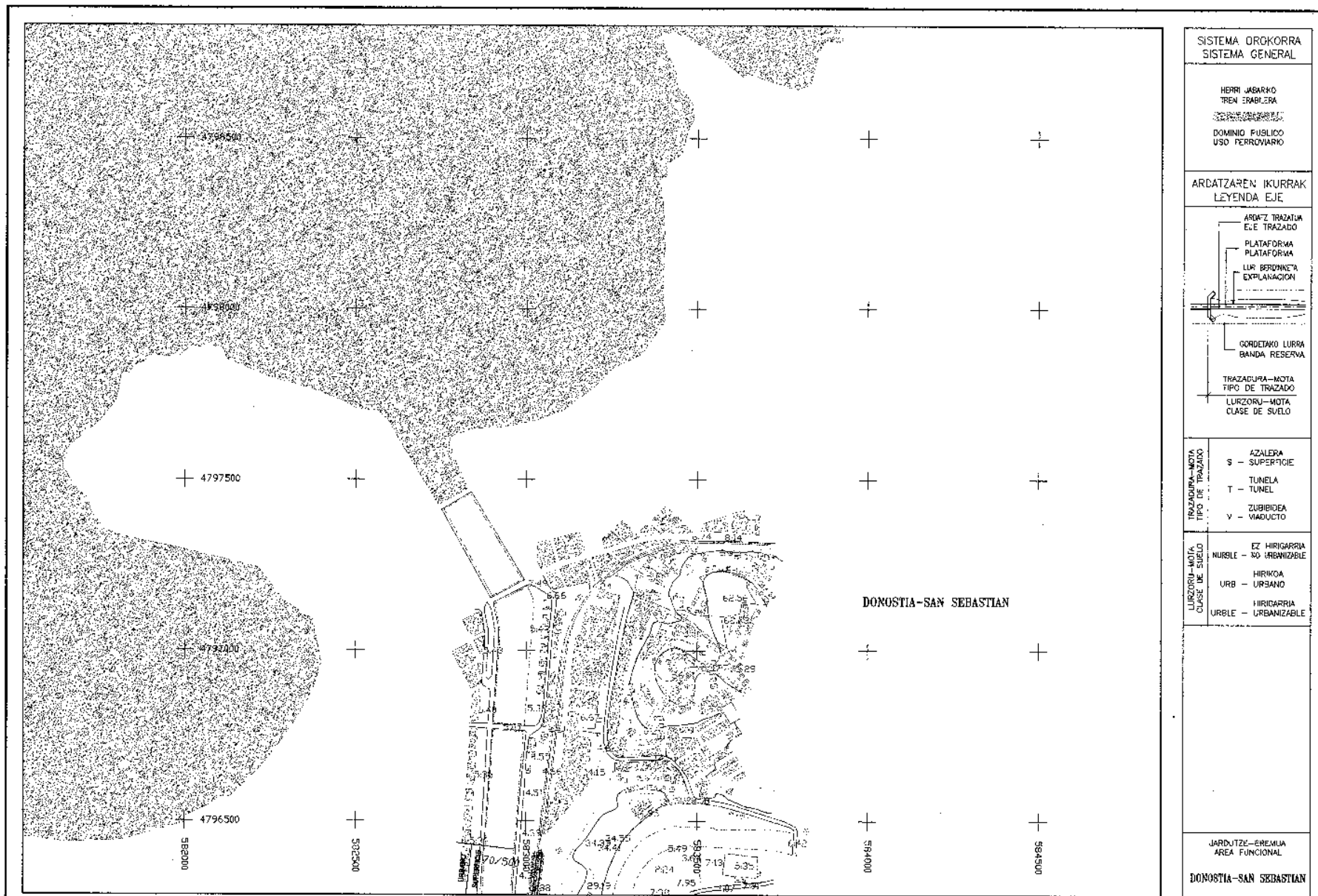
SISTEMA OROKORRA SISTEMA GENERAL HERRI JABARRO TREN ERABILEREA DOMINIO PUBLICO USO FERROVIARIO	
ARDATZAREN IKURRAK LEYENDA EJE ARBIZU TRAZATUA EJE TRAZADO PLATAFORMA PLATAFORMA UR BERDINETEA EXPLANACION GORDETAKO LURRA BANDA RESERVA TRAZADURA-MOTA TIPO DE TRAZADO LIRZORU-MOTA CLASE DE SUELO	
DOKUMENTUEN TIPO TIPO DE TRAZADO TIPO DE SUELO	S - AZALERA SUPERIORE T - TUNEL ZUBIBIDEA V - VADUCTO EZ HIRGARRIA HIRBLE - NO URBANIZABLE HIRIKOA URB - URBANO 4-IRGARRIA URBLE - URBANIZABLE
JARDUTZE-EREMUA AREA FUNCIONAL DONOSTIA-SAN SEBASTIAN	

EUSKO JAURLARITZA BARRIO ETA HERRIEN SAIA GARDIA KHEZURIA ZUZENDUTZIA	GOBIERNO VASCO DEPARTAMENTO DE INFRAESTRUCTURAS Y OBRAS PUBLICAS DIRECCION DEL SERVICIO TECNICO DE TRANSPORTES	ANOLKULAZA CONSULTOR: SENER INGENIERIA Y SISTEMAS, S.A.	ESKALA: JARDUTZEGIA A1 ESKALA: ORIGINAL 1/5.000 0 50 100 150 200	DATA: FECHA: OCTUBRE 2000 ko URRIA	PROIEKTUAREN ZENBURUA: TITULO DEL PROYECTO: PLAN TERRITORIAL SECTORIAL DE LA RED FERROVIARIA EN LA CAPV DOCUMENTO APROBACION PROVISIONAL	PLANAREN ZENBURUA: TITULO DEL PLANO: TREN BIDE SARE BERRIA. ANTOLAMENDUA NUESTRA RED FERROVIARIA. ORDENACION	PLANO IK / PLANO 02 ORRIA / HOJA 55 DE 55
---	---	---	---	--	---	---	--



SISTEMA OROKORRA SISTEMA GENERAL	
HERRI JABARIKO TREN ERABILEREA DOMINIO PUBLICO USG FERROVIARIO	
ARDATZAREN IKURRAK LEYENDA EJE	
ARDATZ TRAZATUA EJE TRAZADO PLATAFORMA PLATAFORMA LUR ERDINKETA EXPANSION	
CORDONATOK LURRA BANDA RESERVA	
TRAZADURA-MOTA TIPO DE TRAZADO LURZORU-MOTA CLASE DE SUELO	
ORDATZUA AD TIPO MOTA	AZALERA S - SUPERFICIE TUNELA T - TUNEL ZUBIBIDEA V - MADUCTO
ORDEN NO SERA TIPO-ORDENATI	EZ HIRIGARRIA NRBLE - NO URBANIZABLE HIRIKOA URB - URBANO HIRIGARRIA URBLE - URBANIZABLE
JARDUTZE-EREMUA AREA FUNCIONAL	
DONOSTIA-SAN SEBASTIAN	

FUSKO JAURLARITZA ENTIKO ENTIKIN SAJ ENTIKO ENTIKIN SAJ ENTIKO ENTIKIN SAJ	GOBIERNO VASCO DEPARTAMENTO DE INFRAESTRUCTURAS Y OBRAS PUBLICAS DEPARTAMENTO DE INFRAESTRUCTURAS Y OBRAS PUBLICAS DEPARTAMENTO DE INFRAESTRUCTURAS Y OBRAS PUBLICAS	AHOLKALARI: CONSULTOR: GENER INGENIERIA Y SISTEMAS, S.A.	ESKALA: JATORRIZKOA ESCALA: ORIGINAL 1/5.000 -50 0 50 100 150 200	DATA: FECHA: OCTUBRE 2000 ko URRIA	PROIEKTUAREN IZENBURUA: TITULO DEL PROYECTO: PLAN TERRITORIAL SECTORIAL DE LA RED FERROVIARIA EN LA CAPV DOCUMENTO APROBACION PROVISIONAL	PLAZAREN IZENBURUA: TITULO DEL PLANO: TRENBIDE SARE BERRIA. ANTOLAMENDUA NUEVA RED FERROVIARIA. ORDENACION	PLANO 26 / PLANO 02
							OREN / OREN 55 / 53 ec 55



SISTEMA OROKORRA SISTEMA GENERAL	
HERRI JABARKO TREN ERABLERA DOMINIO PUBLICO USO FERROVIARIO	
ARDATZAREN IKURRAK LEYENDA EJE	
ARDATZ TRAZADUA EJE TRAZADO PLATAFORMA PLATAFORMA LUR BERDINKEA EXPLANACION GORDETAKO LURRA BANDA RESERVA TRAZADURA-MOTA TIPO DE TRAZADO LURZORU-MOTA CLASE DE SUELO	
TRAZADURA-MOTA TIPO DE TRAZADO	AZALERA S - SUPERFICIE TUNELA T - TUNEL ZUBIBIDEA V - VIADUCTO
LURZORU-MOTA CLASE DE SUELO	EZ HIRIGARRIA NURBLE - NO URBANIZABLE HIRIKOA URB - URBANO HIRIGARRIA URBLE - URBANIZABLE
JARDUTZE-EREMUA AREA FUNCIONAL	
DONOSTIA-SAN SEBASTIAN	

EUSKO JAURLARITZA GOBIERNO VASCO DEPARTAMENTO DE TRANSPORTES Y OBRAS PUBLICAS DIRECCION DE INFRAESTRUCTURA DEL TRANSPORTE	ANO, KULARA, CONDUCTOR: GENER INGENIERIA Y SISTEMAS, S.A.	ESCALA: LANTORRIZADA ESCALA: ORIGINAL 1/5.000 -50 0 50 100 150 200	DATA: OCTUBRE 2000 FECHA: KO. URRIA	PROIEKTUAREN ZENBURKA: TITULO DEL PROYECTO: PLAN TERRITORIAL SECTORIAL DE LA RED FERROVIARIA EN LA CAPV DOCUMENTO APROBACION PROVISIONAL.	PLANAREN IZENBURKUA: TITULO DEL PLANO: TRENBIDE SARE BFRRIA. ANTOLAMENDUA NUEVA RED FERROVIARIA. ORDENACION	PLANO BK / PLANO 02 ORRIA / PAG. 55 ETX 66 DE 66
---	--	---	--	---	--	---